


Starckenblatt N. 1.

Namen des Eigenthümers.	Nummer der Karte.	Räcker Gehalt			Beschreibung des Tracts mit seinen Dienubarkeiten und Gerechtigkeiten.	R. S. Z.	Tausend		Steuer		
		Hekt.	Arb.	Qu.			Grundabgaben	Ums.	Capital		
Hilzig aus 12 Gärten.	1.	1.	07	01	1. Hof	14	6				
					perpet.	2	0	7			
					2. Hof	5	7	0			
					perpet.	10	7	0			
					3. Hof	4	8	2			
					perpet.	10	2	0			
					4. Hof	0	9	4			
					perpet.	11	6	5			
					5. Hof	4	9	0			
					perpet.	3	9	5			
					6. Hof	10	4	8			
					perpet.	1	5	5			
					liegt zwischen dem alten und dem neuen Weg am St. Michael dem Kirchhof von Hof 1. Hof						



Statenblatt .N. 1

Namen des Eigenthümers.	Nummer der Karte.	Zölle-Behalt			Beschreibung des Stückes mit hinen Dienstarbeiten und Gerechtigkeiten.	Dassel in hente Grundabgaben	Zinsen			
		Weg.	Kob.	So.			R.	S.	Z.	Capital.
Hilzig David Lazel und Lassar Hefmann, beide fr. Lohoff, geborne Pflanz. König.	3	24	27	27	1 1/2 Hekt. basis	4	9	0		
					1 1/2 Hekt. papp.	3	7	5		
					1 1/2 Hekt. basis	4	1	9		
					1 1/2 Hekt. papp.	3	7	3		
					1 1/2 Hekt. basis	2	2	3		
					1 1/2 Hekt. papp.	1	4	3		
					1 1/2 Hekt. basis	2	1	3		
					1 1/2 Hekt. papp.	0	9	7		
Liegenschaft von Pflanz König, Barmbeck N. 3. Lohoff, geb. und einmündig										






Kartenblatt N. 1


Namen des Eigenthümers.	Nummer der Karte	Flächen Inhalt			Beschreibung des Stückes mit seinen Dienbareiten und Gerechtigkeiten.	Taxat			Steuer	
		Total	Maaß	Zoll		Leibzins	Grundabgaben	Grund	Haus	
										R
Philipp Jacobmann und sein ehelich hinterlassene Handwerkerfamilie Maria Elisabeth geborene Maier Im Jahr 1864 an Johann Schmitt und Luise Schmitt Kauf Gesellschaft					1/2 Hekt. basis	2	6	2		
					1/2 Hekt. perspekt.	2	1	7		
					1/2 Hekt. basis	2	5	2		
					1/2 Hekt. perspekt.	2	3	4		
					1/2 Hekt. basis	2	4	4		
					1/2 Hekt. perspekt.	1	2	4		
					langweiliger unbrauchbar? Baumkulturbes. nicht in ungenutzter Flg.					

Starkeblatt Nr. 1

Namen des Eigenthümers.	Nummer der Karte.	Hofraihen Schnitt			Beschreibung des Stückes mit seinen Dienstbarkeiten und Berechtigkeiten.	Fläch. M. S. Z.	Tausend laufende Grundabgaben	Steuer	
		Morg.	Kath.	Qu.				Klaffe	Betrag
<i>Johann Heinrich Specht und dessen Ehefrau, Maria Marg. Salomon, geborne Söfel.</i>	1	16	22	78	1 Teil basis	2	0	2	
					perpet.	0	0	0	
		16	78	2	1 Teil basis	4	9	7	
					perpet.	7	0	7	
		16	78	2	1 Teil basis	1	4	0	
					perpet.	3	0	0	
		16	78	2	1 Teil basis	1	2	2	
					perpet.	7	9	5	
		16	78	2	1 Teil basis	4	0	0	
					perpet.	6	4	2	
liegt zwischen der Hofraihen und No. 5.									

M. 11111111





Statutenblatt Nr. 1.

Namen des Eigenthümers.	Nummer der Zucht.	Flächen-Maß			Beschreibung des Stücke mit sonst dienlichen Gerechtigkeiten.	Taxat. in Kreuz Gulden und Schillingen	Steuern	
		Qu.	Mag.	Ell.			Grund.	Capitat.
Herrn J. J. J. J.	5	1/2 A.	12 1/2	1	1. Theil Lohn	1 1/2		
		1/2 A.	12 1/2	1	2. Theil Lohn	1 1/2		
		1/2 A.	12 1/2	1	3. Theil Lohn	1 1/2		
		1/2 A.	12 1/2	1	4. Theil Lohn	1 1/2		
		1/2 A.	12 1/2	1	5. Theil Lohn	1 1/2		
		1/2 A.	12 1/2	1	6. Theil Lohn	1 1/2		
		1/2 A.	12 1/2	1	7. Theil Lohn	1 1/2		
		1/2 A.	12 1/2	1	8. Theil Lohn	1 1/2		
		1/2 A.	12 1/2	1	9. Theil Lohn	1 1/2		
		1/2 A.	12 1/2	1	10. Theil Lohn	1 1/2		
		1/2 A.	12 1/2	1	11. Theil Lohn	1 1/2		
		1/2 A.	12 1/2	1	12. Theil Lohn	1 1/2		
		1/2 A.	12 1/2	1	13. Theil Lohn	1 1/2		
		1/2 A.	12 1/2	1	14. Theil Lohn	1 1/2		



Kartenblatt .N. 1

Namen des Eigenthümers.	Nummer von Satz.	Flächen Gehalt			Beschreibung des Zincks mit seiner Dienstbarkeiten oder Sonderbarkeiten.	Taxat			Steuer	
		Dec.	Kor.	ZL.		in Rente	Grundabgaben	Grund.	Kapital.	
										R.
den Jahren des Hingartens auf Hingartens	1	Jan	1	27 1/2	louis	2	4	5		
					prosp.	2	3	3		
					louis	2	4	4		
					prosp.	2	2	2		
					liegt zwischen einem Feld, und einem Feld mit etc.					
Empfänger der Hingarten	8	Jan	10	25	louis	7	8	3		
					prosp.	2	7	0		
Im 1804 durch Kauf an Johann Hingartens und dessen Gefährtin Anna Hingartens geb. Hingartens					louis	2	2	0		
					prosp.	0	2	0		
					liegt zwischen dem Hingartens Garten einem Feld, etc. sind einem Feld, etc.					

Statenblatt Nr. 1.

Namen des Eigenthümers.	Namen der Karte.	Stück-Nr.			Beschreibung des Stückes mit seinen Dienstbarkeiten und Berechtigkeiten.	Zins			Stamm			
		Fl.	No.	Z.		Lage	Grundabgaben	M.	S.	Z.	A.	
												B.
<i>Die Gärten auf Hülz Gasse auf Hülz Gasse.</i>	I	Stk 1	49	1. Theil	lasis	1	0	1				
					persp.	0	9	6				
					2. Theil	lasis	1	0	1			
					persp.	0	9	6				
<i>liegt zerstückelt N. 10, N. 6 und des Hülz Gasse.</i>												
<i>Haus N. 10, N. 6 und des Hülz Gasse. Hülz Gasse. Hülz Gasse.</i>	II	Stk 1	48	1. Theil	lasis	2	8	8				
					persp.	4	1	6				
					2. Theil	lasis	5	5	8			
					persp.	0	9	6				
					3. Theil	lasis	5	6	0			
					persp.	0	7	2				
					4. Theil	lasis	5	5	8			
					persp.	0	7	2				
					5. Theil	lasis	1	0	0			
					persp.	0	9	6				
					6. Theil	lasis	1	7	9			
					persp.	1	6	1				
<i>liegt zerstückelt N. 9, des Hülz Gasse.</i>												
Zins		- 22 1/2			für ein Grundstück.							





Kartenblatt .VI /

Namen des Eigenthümers.	Kommune bei Name	Höhen Maß			Beschreibung des Stücks mit seinen Dienstbarkeiten oder Beschränkungen.	Taxat			Steuern	
		Läng.	Breit.	Qu.		Grundabgaben	Gemein.	Kapital.		
									R.	S.
die Wittwe Joh. Josephine, erst Müller, Anna Festl geborene Hoff.	11	No. 53/99	1000	1000	l. 1000	1000	1000	1000	1000	1000
					l. 1000	1000	1000	1000	1000	1000
					l. 1000	1000	1000	1000	1000	1000
					l. 1000	1000	1000	1000	1000	1000
					l. 1000	1000	1000	1000	1000	1000
					l. 1000	1000	1000	1000	1000	1000
					l. 1000	1000	1000	1000	1000	1000
					l. 1000	1000	1000	1000	1000	1000
					l. 1000	1000	1000	1000	1000	1000
					l. 1000	1000	1000	1000	1000	1000
liegt zwischen der Hofmann Hofgärten einem Feldweg und dem die, unterhalb der Königsplatz										
Seite 61/99										

aus dem Erbsenring
Kasernen und Gärten.

Starrenblatt Nr. /

Namen des Eigenthümers.	Namen der Karte.	Blöcken Inhalt			Beschreibung des Stückes mit seinen Dienstbarkeiten und Gerechtigkeiten.	Zusatz Löhne Grundabgaben	Steuern	
		Fl.	Qu.	Gr.			Grund.	Gebäude.
Die folgenden 18 Blöcke Garten.	12	41 27 87	1	Bl. 1	Bl. 1	1 1 5		
					Bl. 2	1 5 4		
		41 27 87	3	Bl. 1	Bl. 1	2 0 1		
					Bl. 2	4 5 4		
		41 27 87	4	Bl. 1	Bl. 1	5 7 2		
					Bl. 2	2 0 4		
		41 27 87	5	Bl. 1	Bl. 1	1 1 0		
					Bl. 2	4 0 2		
		41 27 87	6	Bl. 1	Bl. 1	2 2 1		
					Bl. 2	2 8 0		
		41 27 87	7	Bl. 1	Bl. 1	1 0 0		
					Bl. 2	2 0 0		
		41 27 87	8	Bl. 1	Bl. 1	2 0 0		
					Bl. 2	2 5 0		
		41 27 87	9	Bl. 1	Bl. 1	2 2 0		
					Bl. 2	2 5 2		
		41 27 87	10	Bl. 1	Bl. 1	2 5 4		
					Bl. 2	1 5 0		
Lieg. zwischen S. 12. u. 13. S. 14. u. 15. S. 16. u. 17.								



Statenblatt .N. 1.



Namen des Eigenthümers.	Namen des Bauern.	Höhen (Schall)			Beschreibung des Zinns mit seinen Dienstbarkeiten und Berechtigkeiten.	R. S. Z.	Zins in Scheffel und Groschen	Zins in Scheffel und Groschen
		1000	100	10				
Die Gärten des Hofes auf Ringel 12.	12	10	10	10	1000	100	10	10
		10	10	10	1000	100	10	10
		10	10	10	1000	100	10	10
		10	10	10	1000	100	10	10
		10	10	10	1000	100	10	10
		10	10	10	1000	100	10	10
		10	10	10	1000	100	10	10
		10	10	10	1000	100	10	10
		10	10	10	1000	100	10	10
		10	10	10	1000	100	10	10
		10	10	10	1000	100	10	10
		10	10	10	1000	100	10	10
		10	10	10	1000	100	10	10
		10	10	10	1000	100	10	10
10	10	10	1000	100	10	10		

Statenblatt Nr. 1

Namen des Eigenthümers.	Nummer der Hofst.	Zahlen-Beitrag			Beschreibung des Stücks mit seinen Dienstbarkeiten und Berechtigkeiten.	Zuzug in Rente und Grundabgaben			Steuern	
		Mosa.	Kath.	Pa.		Steuern	Capital	Steuern		
								R.	S.	Z.
<i>James Polshering</i>	14	46	26	30	1. Hofst. basis	2	2	0		
					perpet.	0	3	2		
	15	47	27	31	2. Hofst. basis	5	6	5		
					perpet.	1	1	0		
	16	48	28	32	3. Hofst. basis	1	2	7		
					perpet.	2	1	7		
	17	49	29	33	4. Hofst. basis	1	3	6		
					perpet.	2	5	2		
	18	50	30	34	5. Hofst. basis	0	2	2		
					perpet.	4	2	2		
	19	51	31	35	6. Hofst. basis	1	3	3		
					perpet.	2	7	0		
	20	52	32	36	7. Hofst. basis	4	7	0		
					perpet.	1	2	7		
	21	53	33	37	8. Hofst. basis	6	0	0		
					perpet.	0	2	6		
	22	54	34	38	9. Hofst. basis	4	4	6		
					perpet.	2	5	0		
	23	55	35	39	10. Hofst. basis	2	7	4		
					perpet.	1	2	6		
24	56	36	40	11. Hofst. basis	2	4	6			
				perpet.	2	4	1			
Lieg. postfrei inm. d. Hofst. inm. d. Hofst. L. u. d. Hofst. inm. d. Hofst. pa.										

Seite

53 21



Kartenblatt N. 1



Namen des Eigenthümers.	Nummer der Karte.	Flächen-Gehalt			Beschreibung des Stücke mit kleinen Diensthöfen mit Berechtigkeiten.	Darauf zu leistende Grundabgaben			Steuer:	
		Thal.	Rekt.	Qu.		Grund.	Hausz.	Capital.		
Gemeinde Kuffelsheim.	15	Müße	1/2	1/2	1 Teil basis	1	1	2		
					1 Teil basis	1	1	2		
					1 Teil basis	1	1	2		
					1 Teil basis	1	1	2		
					1 Teil basis	1	1	2		
Kuffelsheim, unregelmäßig.	16	Müße	11	50	1 Teil basis	5	5	12		
					1 Teil basis	1	1	2		
					1 Teil basis	1	1	2		
					1 Teil basis	1	1	2		
					1 Teil basis	1	1	2		

Kartenblatt No. 1

Namen des Eigenthümers.	Kommune oder Nachb.	Zinsen/Behalt.		Beschreibung des Zinses mit seinen Dienstbarkeiten oder Berechtigkeiten.	Darum Leistete Grundabgaben	Steuern	
		Stem.	Beit.			Grund-	Capital
<i>Herrn N. N. in d. Gasse No. 15. 16. 17. 18.</i>	17	40	16.30	1/2 Teil basis	R 1.05		
			Beitrag 15.50	1/2 Teil basis	R 1.03		
		- 11.30	1/2 Teil basis	R 1.41			
			1/2 Teil basis	R 1.44			
		1/2 Teil basis	1/2 Teil basis	R 1.74			
			1/2 Teil basis	R 1.76			
			1/2 Teil basis	R 1.54			
			1/2 Teil basis	R 1.56			
			Lage zwischen N. 15. 16. 17. 18.				
			Lage zwischen N. 15. 16. 17. 18.				
<i>Frauenstr. d. Gasse</i>	18	40	15.30	1/2 Teil basis	R 1.44		
			Beitrag	1/2 Teil basis	R 1.46		
			1/2 Teil basis	R 1.76			
			1/2 Teil basis	R 1.79			
Lage zwischen N. 15. 16. 17. 18.							
Lage zwischen N. 15. 16. 17. 18.							



Kartenblatt 12 /



Namen des Eigenthümers.	Nummer des Stück.	Höhen-Maß			Beschreibung des Stückes mit allen Dienstbarkeiten und Sonderlichkeiten.	Fl. S. L.	Taxat. Leibzins Grundabgaben	Struktur	
		El.	Qu.	St.				Grund.	Capital.
<i>Herrn Johann Joseph von Kottow, Major, p.l. Leihzins, gehört dem Herrn</i>	<i>19</i>	<i>10 00</i>	<i>11 1/2</i>	<i>1 1/2</i>	<i>1 1/2</i> Fl. basis	<i>7 0 7</i>			
					<i>1 1/2</i> Fl. perspekt.	<i>4 7 0</i>			
					<i>1 1/2</i> Fl. basis	<i>6 2 6</i>			
					<i>1 1/2</i> Fl. perspekt.	<i>2 4 5</i>			
					<i>1 1/2</i> Fl. basis	<i>2 2 6</i>			
					<i>1 1/2</i> Fl. perspekt.	<i>6 9 0</i>			
<i>liegt zwischen K. u. u. u. u. u. K. u. u. u. u. u. K. u. u. u. u. u.</i>									
<i>Johann Georg v. d. Planitz</i>	<i>20</i>	<i>10 00</i>	<i>11 1/2</i>	<i>1 1/2</i>	<i>1 1/2</i> Fl. basis	<i>4 8 6</i>			
					<i>1 1/2</i> Fl. perspekt.	<i>2 9 1</i>			
					<i>1 1/2</i> Fl. basis	<i>5 1 4</i>			
					<i>1 1/2</i> Fl. perspekt.	<i>2 2 6</i>			
<i>liegt zwischen K. u. u. u. u. u. K. u. u. u. u. u. K. u. u. u. u. u.</i>									
Seite		<i>11 1/2</i>							

Kartenblatt Nr. 1

Namen des Eigenthümers.	Nummer der Karte.	Flächen-Inhalt			Beschreibung des Trücks mit feiner Dienstbarkeiten mit Gerechtigkeiten.	Zinssatz			Zinsen	
		Quadr.	Maß.	Stk.		fl.	kr.	gr.	fl.	kr.
Die Pflanzl. von Baffog. 21 Johann.	21				1/2 Theil basis	10	5	0		
					perpet	2	1	0		
					1/2 Theil basis	2	1	7		
					perpet	5	2	2		
					1/2 Theil basis	2	5	2		
					perpet	4	2	6		
					1/2 Theil basis	1	9	2		
					perpet	1	7	4		
					1/2 Theil basis	2	0	3		
					perpet	4	2	0		
					1/2 Theil basis	7	1	2		
					perpet	4	0	0		
					1/2 Theil basis	4	2	0		
					perpet	2	1	2		
					liegt westlich von Kümmel, weg von der, S. 22. 10000					

Grenzbüchse



Nach dem Abstell. — 2 1/2 Anwesen.

Bemerkung im Ansehung



Statenblatt N. 2.

Namen des Eigenthümers.	Stamm- Nr. Hof-Nr.	Höhen-Maß			Beschreibung des Stückes mit seinen Dienstbarkeiten und Gerechtigkeiten.	Taxat in Gulden und Schillingen	Steuer-	
		Thal.	Qu.	Zoll.			Grund-	Capital-
Gemeinde Saffigkofen	22	Hof 10	10	10	1 Theil basis	4 2 2		
					perpet.	0 2 5		
					2 Theil basis	1 4 2		
					perpet.	4 1 4		
					3 Theil basis	2 3 6		
					perpet.	0 6 4		
					4 Theil basis	2 3 5		
					perpet.	0 6 4		
					5 Theil basis	2 2 5		
					perpet.	0 7 4		
Läng 20000 von Stammung v. 1810 Kopirtheil und G. l. l.								
Die Hofen der Gemein- schaft Maria Theresia sichere Allende und die Hofen davon sollen für maximal 10000 Sperr Kauf. L. 1845 sind auch ein Kopirtheil Saffigkofen	22	Hof 11	10	10	1 Theil basis	5 3 4		
					perpet.	1 2 4		
					2 Theil basis	6 0 4		
					perpet.	5 2 6		
					3 Theil basis	3 3 4		
					perpet.	1 2 2		
Läng 20000 von Stammung v. 1810 Kopirtheil und G. l. l.								

Statenblatt .N. 1

Namen des Eigenthümers.	Nummer der Lage.	Größen Inhalt			Beschreibung des Tracts mit seiner Dienstbarkeiten und Gerechtigkeiten.	R.	S.	Z.	Zusatz Lohente Grundabgaben	Steuer		
		Maaß	Kath.	Qu.						Kath.	Capital.	
												Grunde.
Gemeinde, Daffelhofers	24	M.	2	12	1/2 Hekt. basis	1	0	0				
					percp.	0	9	0				
					2/3 Hekt. basis	5	0	2				
					percp.	0	9	8				
					2/3 Hekt. basis	5	0	5				
					percp.	1	1	4				
					liegt weithin Wald, am Graben im Waldhaupte.							
Konrad Hofmann, wirt die f. h. u. f. i. n. u. r. v. e. l. l. e. r. Lohnen, w. l. e. n. f. l. e. w. a. n. e. f. l. i. Lobste, Magdalenapfänder, na. H. g. e. l.	25	M.	10	1/2	1/2 Hekt. basis	4	5	6				
					percp.	2	3	5				
					3/4 Hekt. basis	1	0	2				
					percp.	4	1	5				
					2/3 Hekt. basis	4	7	2				
					percp.	4	3	0				
					1/2 Hekt. basis	4	0	2				
					percp.	2	6	0				
					liegt großem Wald, am Waldhaupte, Wald, am Waldhaupte, Waldhaupte.							
					Seite 25 17							

Handwritten note or signature in the upper right quadrant of the page.



Stamtblatt N. 2



Namen des Eigenthümers.	Kauf- ort Datum	Höhen-Maß			Beschreibung des Zrucks mit seinen Dienstbarkeiten und Obergkeiten.	R. S. L.	Zins zu 5 Proz Grundabgaben	Zinsen	
		Thlr.	Sch.	Loth.				Stamm	Capital
Johann Philipp Kufel.	26. Aug. 1790 Jahr 1790				1 1/2 Acker basis	1 1/2			
					1 1/2 Acker perspekt.	1 1/2			
					1 1/2 Acker basis	1 1/2			
					1 1/2 Acker perspekt.	1 1/2			
					1 1/2 Acker basis	1 1/2			
					1 1/2 Acker perspekt.	1 1/2			
					1 1/2 Acker basis	1 1/2			
					1 1/2 Acker perspekt.	1 1/2			
					1 1/2 Acker basis	1 1/2			
					1 1/2 Acker perspekt.	1 1/2			
Die Wittwe des Philipp Leinhard Kufel 12. Maria Philippine, geborene Christ und die Johann Jakob verlebte Herrmann.	27. Apr. 1790 Jahr 1790 Kaufdatum 1790 1790				6 1/2 Acker basis	6 1/2			
					2 1/2 Acker perspekt.	2 1/2			
					4 1/2 Acker basis	4 1/2			
					1 1/2 Acker perspekt.	1 1/2			
					1 1/2 Acker basis	1 1/2			
					1 1/2 Acker perspekt.	1 1/2			
liegt parzellen 27. 28. wiesem Kufel und der Kufel.									

Sortenblatt Nr. 3

Namen des Eigenthümers.	Namen an nach.	Jahres-Zeital			Beschreibung des Grundes mit allen Dienstbarkeiten mit Hinterlassenen.	Tausch Lohnen Grundabgaben	Steuer	
		Mon.	Tag.	St.			Grund.	Capital.
Die Gärten der Herrschaft an Hofwälden an Hofwälden an Hofwälden an Hofwälden an Hofwälden an Hofwälden an Hofwälden an Hofwälden an Hofwälden an Hofwälden an Hofwälden	No. 10	17	10	17	1/2 Hekt. Basis	2 6 2		
					1/2 Hekt. Basis	1 1 7		
					1/2 Hekt. Basis	1 3 1		
					1/2 Hekt. Basis	2 4 3		
					1/2 Hekt. Basis	2 6 2		
					1/2 Hekt. Basis	2 7 6		
					1/2 Hekt. Basis	2 1 7		
					1/2 Hekt. Basis	4 1 0		
					1/2 Hekt. Basis	2 2 1		
					1/2 Hekt. Basis	4 7 0		
					1/2 Hekt. Basis	2 0 7		
					1/2 Hekt. Basis	0 4 1		
Hauptzeitung an Hofwälden an Hofwälden an Hofwälden an Hofwälden an Hofwälden an Hofwälden an Hofwälden an Hofwälden an Hofwälden an Hofwälden an Hofwälden	No. 11	17	10	17	1/2 Hekt. Basis	4 1 7		
					1/2 Hekt. Basis	0 0 7		
					1/2 Hekt. Basis	2 2 0		
					1/2 Hekt. Basis	0 7 5		
					1/2 Hekt. Basis	1 1 0		
					1/2 Hekt. Basis	2 0 6		
					1/2 Hekt. Basis	1 3 4		
					1/2 Hekt. Basis			
					1/2 Hekt. Basis			
					1/2 Hekt. Basis			
					1/2 Hekt. Basis			



Stamtblatt .N. 2



Namen des Eigenthümers.	Mannszahl der Gatt.	Höhen Inhalt			Beschreibung des Stücks mit Feind Dienbarkeit mit Gerechtigkeiten.	Einsatz laffenzu Grundabgaben	Zinsen	
		Qu.	Qu.	Qu.			Qu.	Capital
<i>Antoni Jengel</i>	21.	<i>Stk. 3</i>	<i>28</i>	<i>1</i>	<i>1 Teil basis</i>	<i>2</i>	<i>8</i>	<i>2</i>
					<i>persp.</i>	<i>1</i>	<i>5</i>	<i>6</i>
		<i>Stk. 2</i>	<i>20</i>	<i>1</i>	<i>10 23 4 Teil basis</i>	<i>2</i>	<i>8</i>	<i>8</i>
					<i>persp.</i>	<i>1</i>	<i>3</i>	<i>0</i>
		<i>2</i>	<i>1</i>	<i>1</i>	<i>1 Teil basis</i>	<i>1</i>	<i>5</i>	<i>1</i>
					<i>persp.</i>	<i>1</i>	<i>4</i>	<i>5</i>
		<i>4</i>	<i>1</i>	<i>1</i>	<i>4 Teil basis</i>	<i>4</i>	<i>6</i>	<i>1</i>
					<i>persp.</i>	<i>1</i>	<i>7</i>	<i>4</i>
		<i>2</i>	<i>1</i>	<i>1</i>	<i>2 Teil basis</i>	<i>2</i>	<i>2</i>	<i>1</i>
					<i>persp.</i>	<i>1</i>	<i>9</i>	<i>7</i>
		<i>6</i>	<i>1</i>	<i>1</i>	<i>6 Teil basis</i>	<i>1</i>	<i>7</i>	<i>2</i>
<i>persp.</i>	<i>2</i>				<i>9</i>	<i>2</i>		
<i>7</i>	<i>1</i>	<i>1</i>	<i>7 Teil basis</i>	<i>1</i>	<i>9</i>	<i>7</i>		
			<i>persp.</i>	<i>1</i>	<i>1</i>	<i>0</i>		
<i>8</i>	<i>1</i>	<i>1</i>	<i>8 Teil basis</i>	<i>1</i>	<i>1</i>	<i>2</i>		
			<i>persp.</i>	<i>1</i>	<i>7</i>	<i>9</i>		
				<i>lang zinslos</i>				
				<i>einloßprobe</i>				
				<i>20 25 in 2 2 2 2</i>				

Statenblatt .N. 2.

Namen des Eigenthümers.	Sommer oder Winter	Messen-Orth			Beschreibung des Stücke mit seinen Dienstbarkeiten und Gerechtigkeiten.	M. S. Z.	Dauer Länge Grundabgaben	Stück	
		M. S. Z.	M. S. Z.	M. S. Z.				M. S. Z.	M. S. Z.
Herrn Friedrich Meißner und dessen Ehefrau Sabine geborene Faust.	22	H.	1	26	1 ^{er} Theil Basis	1 1 7			
					1 ^{er} Theil Pacht	0 7 8			
					2 ^{ter} Theil Basis	2 5 6			
					2 ^{ter} Theil Pacht	1 0 5			
					3 ^{ter} Theil Basis	1 1 2			
					3 ^{ter} Theil Pacht	1 4 2			
					4 ^{ter} Theil Basis	1 1 7			
					4 ^{ter} Theil Pacht	1 4 4			
					5 ^{ter} Theil Basis	1 6 2			
					5 ^{ter} Theil Pacht	1 7 0			
					6 ^{ter} Theil Basis	0 9 7			
					6 ^{ter} Theil Pacht	1 6 2			
					7 ^{ter} Theil Basis	0 9 5			
					7 ^{ter} Theil Pacht	1 5 4			
					8 ^{ter} Theil Basis	0 6 2			
					8 ^{ter} Theil Pacht	1 4 4			
					9 ^{ter} Theil Basis	2 0 4			
					9 ^{ter} Theil Pacht	0 2 5			
10 ^{ter} Theil Basis	1 9 5								
10 ^{ter} Theil Pacht	1 0 6								
11 ^{ter} Theil Basis	1 9 0								
11 ^{ter} Theil Pacht	1 0 4								
liegt zwischen 21. 22. 23. 24. 25. 26. 27. 28. 29. 30. 31. 32.									




Statenblatt Nr. 1.



Namen des Eigenthümers.	Nummer der Hofst.	Höhen Inhalt			Beschreibung des Trübs mit seinen Dienbarkeit und Gerechtigkeiten.	Länge (Länge)	Grundabgaben	Steuer	
		Fl.	Ar.	Q.				Grund.	Umsatz.
Herrn Heinrich Hoyer Hofstätten Hofstätten, Hofstätten, Hofstätten, Hofstätten Hofstätten.	22	1	1	25	Basis 4 1/2 Hofst. 2 0 0 Hofstätten Hofstätten Hofstätten Hofstätten				
Herrn Franz	24	1	1	20	Hofst. Basis 1 1/2 Hofst. 1 1/2 Hofst. Basis 1 1/2 Hofst. 1 1/2 Hofst. Basis 1 1/2 Hofst. 1 1/2 Hofstätten Hofstätten Hofstätten Hofstätten				

Starkenblatt Nr. 1

Namen des Eigenthümers.	Nummer der Karte.	Stücker Inhalt			Beschreibung des Stücks mit seinen Diensthaltungen und Berechtigkeiten.	Flächen			Grundabgaben	Steuer		
		Morg.	Quat.	Sq.		H.	S.	Z.		Gulden.	Schilling.	
Johann Heinrich Heiter und dessen Ehefrau Katharina, geborene Jäger.	35	Morg. 3	Quat. 02	1/2 Acker basis	1	13						
				perpet.	2	67						
				1/2 Acker basis	1	09						
				perpet.	2	45						
				liegt zwischen No. 25, 26, 27 und No. 28, 29								
Die Wittwe Joh. Hilbig Katharina, geborene Kraus, geborene Hilbig.	36	Morg. 12	Quat. 09	1/2 Acker basis	2	82						
				perpet.	2	08						
				1/2 Acker basis	1	02						
				perpet.	2	23						
				1/2 Acker basis	2	14						
				perpet.	2	74						
				1/2 Acker basis	2	00						
				perpet.	2	46						
				liegt zwischen No. 25, 28 und No. 26, 29								




Statenblatt Nr. 2.

Namen des Eigenthümers.	Nummer der Stück.	Höhen Inhalt			Beschreibung des Stückes mit seinen Dienstbarkeiten und Herrschaften.	Taxat lastende Grundabgaben	Steuern			
		Wein	Acker	Wald			K	S	Z	Geld
Hilzig, Landesherrin und dessen Erben, Wittwe, geb. v. m. Herrschfeld. Im 1874 Landesherrin Christ. Wilhelmine v. Hilzig	24	25	51	1/2 Hekt. Acker	2	7	7			
				1/2 Hekt. Acker	4	9	0			
				1/2 Hekt. Acker	6	1	4			
				1/2 Hekt. Acker	5	1	1			
				1/2 Hekt. Acker	2	9	2			
				1/2 Hekt. Acker	1	9	0			
				1/2 Hekt. Acker	4	1	3			
				1/2 Hekt. Acker	1	3	1			
				liegt verlehren verlehren N. 11, N. 10 im Grundbesitz von demselben Landesherrin						



Statenblatt M. 5.



Namen des Eigenthümers.	Nummer des Acker.	Flächen-Gehalt			Beschreibung des Grundes mit allen Dienstbarkeiten und Sonderrechten.	Darum zu zahlen Grundabgaben			Steuern	
		Quadrat	Reis	Ellen		Grund	Capital			
Altefuerer Lehenberg, im Bosener Hofen, im Krausberg, von Krausberg.	42	142	142	142	1 Teil basis	1	6			
					perpet.	1	1			
					2 Teil basis	2	7			
					perpet.	4	1			
					langgruffen					
					4 Teil basis					
					1 Teil basis	2	7			
					perpet.	2	2			
					2 Teil basis	7	7			
					perpet.	2	6			

Kartenblatt M 5

Namen des Eigenthümers.	Nunmer der Karte.	Höhen-Maßstab			Beschreibung des Stückes mit seinen Dienstbarkeiten und Sichertheiten.	Darauf lebende Grundabgaben	Stener	
		Fuss	Zoll	Lin.			Gulden	Schilling
Bierbrauerei Georg Hölzig Lehrerstr. von rechts beim Hofe.	411	1:2000	1/2	1/2	1/2 Acker	1	7	7
					1/2 Acker	2	5	0
					1/2 Acker	3	5	1
					1/2 Acker	10	8	0
					1/2 Acker	11	1	0
					1/2 Acker	3	5	0
					1/2 Acker	12	7	0
					1/2 Acker	2	5	0
					1/2 Acker	4	0	9
					1/2 Acker	0	3	1
					1/2 Acker	0	2	2
					1/2 Acker	7	4	4
					1/2 Acker	12	0	3
					1/2 Acker	7	4	6
					1/2 Acker	10	1	2
				1/2 Acker	5	2	4	
				1/2 Acker	6	4	5	
				1/2 Acker	4	4	0	
				1/2 Acker	4	0	4	
				1/2 Acker	1	5	0	
				liegt zwischen Bierbrauerei Kellerei, Bier- keller etc. Bier- und ist dem besitzt.				
Seite				1:2000				

Kartenblatt M 5



Kartenblatt N^o.

Namen des Eigenthümers.	Nummer der Karte.	Stücker Inhalt			Beschreibung des Stücks mit allen Dienstbarkeiten und Gerechtigkeiten.	Darauf fallende Grundabgaben	Steuer	
		Tross.	Roth.	Lo.			Kauf.	Eink.
<u>Zusammenstellung der Kassen und Karten N^o 1</u>								
	67	Lo	2	77	53			
<u>Zusammenstellung des Ortsberings</u>								
	67	Lo Karte N ^o 1.	2	51	11			
	67	Lo Karte N ^o 2.	7	10	11			
	68	Lo Karte N ^o 4.	2	77	53			
		Lo	16	69	17			
Seite								

Ausgaben 1^o Gewann, wie bey dem
wähligen andern Tag im Winterfeld,
offen zu bleiben,
und im andern Tag im Oberfeld, wie
wähligen den einem Vorzug.

Kartenblatt N^o 1

Namen des Eigenthümers.	Nummer der Karte.	Stücker Inhalt			Beschreibung des Stücks mit allen Dienstbarkeiten und Gerechtigkeiten.	Darauf fallende Grundabgaben	Steuer	
		Tross.	Roth.	Lo.			Kauf.	Eink.
<u>Genannte Kassen</u>								
	45		19	17	1 ^o Teil Cassa	3	1	3
					persp.	0	4	3
					2 ^o Teil Cassa	4	6	3
					persp.	6	4	3
Seite								
		Lo	19	17	1 ^o Gewann etc.			

westlich von der Gemarkung N. N.,
 östlich von einem Längsgraben,
 südlich von 2 Gewannen sind
 westlich von dem Scherlantschkefeld, dieses Feldes
 Länge 2000 P. M.

Startenblatt N. 1.

Namen des Eigenthümers.	Nummer der Karte.	Flächen Gehalt			Beschreibung des Stücks mit seinen Dienstbarkeiten und Gerechtigkeiten.	Darauf laufende Grundabgaben	Steuern	
		Morg.	Quadr.	Zell.			Grund.	Capit.
Die Villen des Philipz Gewann, Länge 15, Breite Balken, geborene Kästz.	46	6	01	1 ^{te} Teil basis 4 2 4 perpet. 1 2 0 2 ^{ter} Teil basis 5 0 0 perpet. 1 2 0 Längsgraben von dem Scherlantschkefeld Länge 2000 P. M.				
Die Villen des Philipz Gewann von Länge 15, Breite Länge, geborene Kästz. sind die Felder ist, westlich von von Gewannen.	11	13	02	1 ^{te} Teil basis 10 2 6 perpet. 1 2 0 2 ^{ter} Teil basis 0 7 6 perpet. 1 4 2 3 ^{ter} Teil basis 1 2 4 perpet. 0 5 2 Längsgraben von dem Scherlantschkefeld Länge 2000 P. M.				
Zelle		1872		2 Gewanne				

westlich von 2 Gewannen
 östlich von dem Längsgraben
 südlich von dem Scherlantschkefeld, dieses Feldes
 westlich von dem Scherlantschkefeld, dieses Feldes
 Länge 2000 P. M.

Startenblatt N. 1.

Namen des Eigenthümers.	Nummer der Karte.	Flächen Gehalt			Beschreibung des Stücks mit seinen Dienstbarkeiten und Gerechtigkeiten.	Darauf laufende Grundabgaben	Steuern	
		Morg.	Quadr.	Zell.			Grund.	Capit.
Katharina Elisabetha Jacob	48	5	20	1 ^{te} Teil basis 1 2 5 perpet. 0 2 0 2 ^{ter} Teil basis 2 7 2 perpet. 1 2 0 3 ^{ter} Teil basis 4 0 0 perpet. 1 2 0 Längsgraben von dem Scherlantschkefeld Länge 2000 P. M.				
Die Felder des Christen Gewann.	49	2	65	1 ^{te} Teil basis 2 2 5 perpet. 1 2 0 2 ^{ter} Teil basis 1 7 6 perpet. 1 2 2				
Zelle		1872		2 Gewanne				

nördl. von dem Süßpfad an Pflanzens
 westl. von dem Süßpfad an Pflanzens
 südlich von Pflanzens sind
 westl. von dem Süßpfad an Pflanzens
 Länge westlich von.

Startenblatt N. 1.

Namen des Eigenthümers.	Stamm nr. Karte.	Flächen Gehalt			Beschreibung des Stückes mit seinen Dienstbarkeiten und Gerechtigkeiten.	Ländl. Lageorte Grundabgaben	Streu	
		Weg.	Weg.	Weg.			Weg.	Weg.
Johann Heinrich Hoff und dessen Ehefrau, Marie Kruglerin, geborne Hoff.	53	11	20	Länge 2 6 3 Breite 2 7 1 nördl. 5 7 1 westl. 4 7 1				
Johann Heilig Hoff	54	1	70	Länge 2 6 3 Breite 2 1 0				
Seite		25 11						

Gerann Ausgarten V. Gerann.

Startenblatt N. 1.

Startenblatt N. 1.

Namen des Eigenthümers.	Stamm nr. Karte.	Flächen Gehalt			Beschreibung des Stückes mit seinen Dienstbarkeiten und Gerechtigkeiten.	Ländl. Lageorte Grundabgaben	Streu	
		Weg.	Weg.	Weg.			Weg.	Weg.
die Eheleute Johann Hinr. v. Müller.	55	12	00	Länge 2 6 3 Breite 2 5 1				
die Eheleute des Johann Heinrich Müller, Anna Kruglerin, geborne Hoff.	56	10	67 1/2	Länge 2 6 3 Breite 2 1 0 nördl. 1 7 1 westl. 5 7 1 Länge 2 5 1 Breite 1 2 1				
Seite		25 11						

Kartenblatt N. 2.

Namen des Eigenthümers.	Nummer der Karte.	Flächen Inhalt			Beschreibung des Stückes mit seinen Dienstbarkeiten und Berechtigkeiten.	Taxat in Kreuz Grundabgaben	Steuer	
		Morg.	Quat.	Sq.			Grund.	Capital.
								fl.
Die Wittwe des Johann Georg Meißner, Anna Christina geborene Witt weib des Johann Georg Johann Meißner.	64		2	50	Länge 250 Breite 100			
Ernst Meißner und die Johann Meißner verheirathet von Johann Meißner, Anna Katharina geborene Johann.	65		2	70	Länge 250 Breite 100			

Kartenblatt N. 2.

Namen des Eigenthümers.	Nummer der Karte.	Flächen Inhalt			Beschreibung des Stückes mit seinen Dienstbarkeiten und Berechtigkeiten.	Taxat in Kreuz Grundabgaben	Steuer	
		Morg.	Quat.	Sq.			Grund.	Capital.
								fl.
Johann Meißner, Anna Katharina geborene Johann Meißner.	66		2	50	Länge 250 Breite 100			
Die Johann Meißner verheirathet von Johann Meißner, Anna Katharina geborene Johann Meißner.	67		2	70	Länge 250 Breite 100			

aus Mausholt & Gemann.

Statenblatt N. 2.

Namen des Eigenthümers.	Nummer der Karte.	Höhen Gehalt			Beschreibung des Stückes mit seinen Dienstbarkeiten und Gerechtigkeiten.	Darauf laufende Grundabgaben	Steuern	
		Org.	Met.	Qu.			Grund.	Capit.
Katharina Elisabetha Witt. 63 wif.		4	75		1 Teil Länge 2 50 flurfrei 1 50 2 Teil Länge 2 50 flurfrei 1 40		R. S. L.	
Die Ehefrau des Carolus 64 König, Wittib, im Auftr. von E. G.		2	26		Länge 2 50 flurfrei 1 50			
Seite		7 51						

aus Mausholt & Gemann.

Statenblatt N. 3.

Namen des Eigenthümers.	Nummer der Karte.	Höhen Gehalt			Beschreibung des Stückes mit seinen Dienstbarkeiten und Gerechtigkeiten.	Darauf laufende Grundabgaben	Steuern	
		Org.	Met.	Qu.			Grund.	Capit.
Willy Gerning Metz.	70		9	25	Länge 2 65 flurfrei 2 51			
Johann Peter Wilhelm Kintner 71			10	26	Länge 2 50 flurfrei 2 70			
Seite		17 61						

Kartenblatt N. 2.

Namen des Eigenthümers.	Nummer der Karte.	Stüben Gehalt			Beschreibung des Stückes mit seinen Dienstbarkeiten und Gerechtigkeiten.	Darauf laufende Grundabgaben	Steuern	
		Morg.	Qu.	Sq.			Muss.	Capital.
Johann Johann Geman wird von Kofkauf,	72		2 48		Länge 2 00 Breite 1 00			
Johann Hilzig Kauf.	73		2 00		Länge 2 00 Breite 1 00			
			6 48					

Kartenblatt N. 2.

Namen des Eigenthümers.	Nummer der Karte.	Stüben Gehalt			Beschreibung des Stückes mit seinen Dienstbarkeiten und Gerechtigkeiten.	Darauf laufende Grundabgaben	Steuern	
		Morg.	Qu.	Sq.			Muss.	Capital.
Die Hofe an der Kirche Kloster, Spillman, gelbener Geweibe.	74		4 00		Länge 2 00 Breite 1 50			
Die Wälder des Hilzig Kaufes, Hilzig, gelbener Kauf, die fiken iselbere. Kochmann Geman.	75		2 48		Länge 2 00 Breite 1 00			
			7 48					

Kartenblatt N. 2.

Namen des Eigenthümers.	Nummer der Karte.	Flächen-Gehalt			Beschreibung des Stückes mit seinen Dienstbarkeiten und Gerechtigkeiten.	Lage	Grundabgaben	Steuer	
		Morg.	Kant.	Qu.				Grundsteuer	Einkommensteuer
Die Frau des Heinrich Gier.	54		12	27	Grunde	1 7 5			
					Grunde	1 2 2			
Die Wittwe des Philipp Gierwitz, Marg. Philippine, geborne Gierwitz, ist die Frau des vormaligen Gierwitz.	55		12	57	Grunde	1 9 0			
					Grunde	2 2 0			

Kartenblatt N. 2.

Namen des Eigenthümers.	Nummer der Karte.	Flächen-Gehalt			Beschreibung des Stückes mit seinen Dienstbarkeiten und Gerechtigkeiten.	Lage	Grundabgaben	Steuer	
		Morg.	Kant.	Qu.				Grundsteuer	Einkommensteuer
Die Wittwe des Philipp Gierwitz, Marg. Philippine, geborne Gierwitz, ist die Frau des vormaligen Gierwitz.	56		11	17	Grunde	1 1 0			
					Grunde	2 5 5			
					Grunde	2 4 1			
					Grunde	2 6 2			
Die Frau des Philipp Gierwitz, Marg. Philippine, geborne Gierwitz, ist die Frau des vormaligen Gierwitz.	57		11	66	Grunde	1 7 0			
					Grunde	2 6 0			
					Grunde	1 7 0			
					Grunde	2 6 0			

Statenblatt .N^o. 1.

Namen des Eigenthümers.	Nummer der Karte.	Stüben Gehalt			Beschreibung des Stückes mit allen Dienstbarkeiten und Gerechtigkeiten.	Zusatz Inhalts Grundabgaben	Steuern	
		Morg.	Quat.	Sq.			Grund.	Capital.
Die Johann Carl Hülzig Jense auf Kumpfel C.	98		16 10		Länge 4 2 0 Breite 2 7 0			
Die Johann Carl Hülzig Jense auf Kumpfel C.	49		5 30		Länge 4 4 0 Breite 2 2 0			

Statenblatt .N^o. 1.

Namen des Eigenthümers.	Nummer der Karte.	Stüben Gehalt			Beschreibung des Stückes mit allen Dienstbarkeiten und Gerechtigkeiten.	Zusatz Inhalts Grundabgaben	Steuern	
		Morg.	Quat.	Sq.			Grund.	Capital.
Die Johann Carl Hülzig Jense auf Kumpfel C. von Kuhlmanns Lager, Thier zu Siedelstra. Marianne, geborene Sauer, verstorben sine Reine zu Kumpfel C.	100		9 70		Länge 4 4 0 Breite 2 2 0			
Die Johann Carl Hülzig Jense auf Kumpfel C. von Kuhlmanns Lager, Thier zu Siedelstra. Marianne, geborene Sauer, verstorben sine Reine zu Kumpfel C.	101		11 21		Länge 4 4 0 Breite 2 2 0			

Genuss. Mauschell & Gowan.

Kartenblatt .N. 1.

Namen des Eigenthümers.	Nummer des Blatts.	Flächen-Inhalt			Beschreibung des Stückes mit seinen Dienstbarkeiten und Berechtigkeiten.	Dauer in Jahren Grundabgaben	Steuern	
		Morg.	Quat.	Sq.			Grund-	Capital-
Die zweite Hofwirthschaft Johann Heber, Kofch, Bauer Hofwirthschaft, gekauene Hölzer.	102		12 1/2		Länge 4 4 0 Breite 2 9 0			
Johann Giering, Kofch mit der Hofwirthschaft Hofwirthschaft, gekauene Hölzer.	103		9 1/2		Länge 4 5 0 Breite 2 0 0			

Genuss. Mauschell & Gowan.

Kartenblatt .N. 2.

Namen des Eigenthümers.	Nummer des Blatts.	Flächen-Inhalt			Beschreibung des Stückes mit seinen Dienstbarkeiten und Berechtigkeiten.	Dauer in Jahren Grundabgaben	Steuern	
		Morg.	Quat.	Sq.			Grund-	Capital-
Johann Giering, Kofch.	101		9 1/2		Länge 4 5 2 Breite 2 0 0			
Die Hofwirthschaft Hofwirthschaft, Bauer, Kofch, Bauer gekauene Hölzer, mit der Hofwirthschaft, gekauene Hölzer. Johann Giering, Kofch.	105		8 1/2		Länge 4 5 2 Breite 1 2 0			

Statenblatt N. 1.

Namen des Eigenthümers.	Nummer der Karte.	Flächen-Gehalt			Beschreibung des Stückes mit seinen Diensthaken und Berechtigkeiten.	Darauf laufende Grundabgaben			Steuern	
		Morg.	Kath.	Qu.		Morg.	Kath.	Qu.	Grund-Steuer	Capital
die Wittwe des Johann Ginn, ein Müller, Simon Gistner, geboren Gistner.	106	15	93		Grange	4	5	5		
					Grangewald	2	5	0		
Anton Vogel.	107	11	51		Grange	4	5	5		
					waldig	2	0	2		
					Waldig	2	5	5		
					vergrüßene Wiese	2	5	2		

Statenblatt N. 1.

Namen des Eigenthümers.	Nummer der Karte.	Flächen-Gehalt			Beschreibung des Stückes mit seinen Diensthaken und Berechtigkeiten.	Darauf laufende Grundabgaben			Steuern	
		Morg.	Kath.	Qu.		Morg.	Kath.	Qu.	Grund-Steuer	Capital
die Wittwe des verstorbenen Johann Ginn, ein Müller, Simon Gistner, geboren Gistner.	108	11	51		Grange	4	6	0		
					Grangewald	2	4	0		
die Wittwe des verstorbenen Johann Ginn, ein Müller, Simon Gistner, geboren Gistner.	109	11	51		Grange	4	7	5		
					Grangewald	2	4	0		

Statenblatt Nr. 2.

Namen des Eigenthümers.	Nummer der Rarte.	Flächen Inhalt			Beschreibung des Stückes mit seinen Dienstbarkeiten und Gerechtigkeiten.	Taxat lastende Grundabgaben	Steuern	
		Morg.	Quat.	Sq.			Klaffe.	Capital
Die Hofwirthschaft Hügel im Gungel, Distrikt gehört Herr von G.	110	12	56					
				Grunde 4 95 gleichtzeit 2 50				
Exemplativmäßige Feldmark.	111	9	10					
Im 18ten Stück Kauf an Johann Johann Mag. von Gungel für Herrn Gungel Kaufhaus.				Grunde 2 05 gleichtzeit 1 50				

Statenblatt Nr. 2.

Namen des Eigenthümers.	Nummer der Rarte.	Flächen Inhalt			Beschreibung des Stückes mit seinen Dienstbarkeiten und Gerechtigkeiten.	Taxat lastende Grundabgaben	Steuern	
		Morg.	Quat.	Sq.			Klaffe.	Capital
Herrn von Gungel Herrn von Gungel gehört Herr von Gungel	112	6	70					
				Grunde 5 15 gleichtzeit 1 50				
Die Hofwirthschaft Gungel, Distrikt gehört Herr von Gungel	113	11	59					
				Grunde 5 25 Kauf 2 08 Kauf 2 53 Kauf 2 91				

Kartenblatt N^o.

Namen des Eigenthümers.	Nummer der Karte.	Flächen-Gehalt			Beschreibung des Stücks mit seinen Dienstabtheilungen und Gerechtigkeiten.	Darauf laufende Grundabgaben	Steuern	
		Org.	Morg.	Qu.			Geldl.	Capital
<u>Zusammenstellung im P. Gewann.</u>								
Seite 95			12 71					
96			12 63					
97			19 10					
98			31 57					
99			24 64					
100			24 02					
101			22 42					
102			21 30					
103			14 48					
104			27 47					
105			25 49					
106			22 46					
107			21 04					
			<u>Sum</u>					
			2 78 75					
<u>Zusammenstellung im Distrikt Maassfeld.</u>								
Seite 94 P. 1 Gewann			1 52 07					
• 108 P. 2 Gewann			2 78 75					
			<u>Sum</u>					
			4 61 32					

entw. aus dem Jahre aus Pilsberg auf Pilsberg
 entw. aus dem Jahre aus Pilsberg auf Pilsberg
 entw. aus dem Jahre aus Pilsberg auf Pilsberg
 entw. aus dem Jahre aus Pilsberg auf Pilsberg
 entw. aus dem Jahre aus Pilsberg auf Pilsberg

Kartenblatt N^o 1.

Namen des Eigenthümers.	Nummer der Karte.	Flächen-Gehalt			Beschreibung des Stücks mit seinen Dienstabtheilungen und Gerechtigkeiten.	Darauf laufende Grundabgaben	Steuern	
		Org.	Morg.	Qu.			Geldl.	Capital
<u>Die Pflanzung des Landwirths.</u>								
101			7 95		Länge		7 95	
102					gleicher		1 0 0	
<u>Die Pflanzung des Landwirths.</u>								
103					Länge		7 62	
104					gleicher		2 1 2	
105					Länge		7 1 0	
106					gleicher		1 1 7	

Kartenblatt .N. 1.

Namen des Eigenthümers.	Nummer der Karte.	Flächen Gehalt			Beschreibung des Stückes mit seinen Diensthaken und Gerechtigkeiten.	Darauf laufende Grundabgaben			Steuern	
		Morg.	Quadr.	Zell.		Kl.	S.	Z.	Grund.	Haus.
Die Herren des Leinwies Bischoff von Gersing.	116		11	0	Grange	7	2	5		
					Wendelhof	1	5	0		
					Hindhof	1	7	0		
					Langhieshofen beide	1	6	1		
Die Herren des Leinwies Bischoff von Gersing.	117		11	53	Grange	7	2	4		
					Wendelhof	1	5	0		
					Hindhof	1	7	0		
					Langhieshofen beide	1	6	0		

Kartenblatt .N. 1.

Namen des Eigenthümers.	Nummer der Karte.	Flächen Gehalt			Beschreibung des Stückes mit seinen Diensthaken und Gerechtigkeiten.	Darauf laufende Grundabgaben			Steuern	
		Morg.	Quadr.	Zell.		Kl.	S.	Z.	Grund.	Haus.
Die Herren des Leinwies Bischoff von Gersing.	118		11	0	Grange	7	1	0		
					Wendelhof	1	9	0		
					Hindhof	2	1	0		
					Langhieshofen beide	2	1	0		
Leinwiesherren Bischoff von Gersing.	119		6	11	1/2 Part Grange	7	0	0		
					Wendelhof	0	2	5		
					1/2 Part Grange	6	2	5		
					Wendelhof	1	7	5		

Statenblatt Nr. 1

Namen des Eigenthümers.	Nummer der Karte.	Flächen-Gehalt			Beschreibung des Stückes mit seinen Dienstbarkeiten und Berechtigkeiten.	Darauf laufende Grundabgaben	Steuer		
		Morg.	Kath.	Zell.			Müll.	Caput.	
									B.
Johann Gumann Mayr	110		12	13	Gange 6 1/2 wüchsig 2 0 0 fischig 1 0 0 wüchsiges Holz 1 0 0				
Die Lehens des Johann Gumann Müller	111		11	15	Gange 5 0 0 wüchsig 1 0 0 fischig 2 1 0 wüchsiges Holz 2 0 0				

Statenblatt Nr. 1

Namen des Eigenthümers.	Nummer der Karte.	Flächen-Gehalt			Beschreibung des Stückes mit seinen Dienstbarkeiten und Berechtigkeiten.	Darauf laufende Grundabgaben	Steuer		
		Morg.	Kath.	Zell.			Müll.	Caput.	
									B.
Hilary Gumann Hoffmann	112		5	14	Gange 4 0 0 wüchsig 1 0 0 fischig 1 0 0 wüchsiges Holz 1 1 5				
Johann Baptist v. d. Hoffmann Hilary, Hilary, geborene Gumann	113		5	19	Gange 4 0 0 wüchsig 1 0 0 fischig 1 3 0 wüchsiges Holz 1 1 5				

Seite 116. Oberwies (Pilsbering) J. Gewann, mit beytrag.
 wüchsig von dem Geben an J. Gewann,
 ist bey dem Erbtheil,
 subseq. von dem Geben an J. Gewann, und Josephine - 17. und 18. in
 wüchsig von der Erbtheilung an J. Gewann,
 langt recht ist an.

Kartenblatt N. 1.

Namen des Eigenthümers.	Nummer der Karte.	Höhen Gehalt			Beschreibung des Stückes mit seinen Dienstbarkeiten und Gerechtigkeiten.	Dazu gehörende Grundabgaben	Steuer	
		Morg.	Kath.	Qu.			Klaffe	Capital
Die Lehens der Helligstein, auf Ringfeld 126.	126		11	50	Länge 2 7 1 gleisfeld 4 0 0 liegt zwischen - 17. 18. und - 18. 17.			
Die Lehens der Helligstein, auf Ringfeld 127.	127		11	50	Länge 2 9 8 gleisfeld 4 0 0			

Seite

117

Seite 117

Oberwies (Pilsbering) J. Gewann

Kartenblatt N. 1.

Namen des Eigenthümers.	Nummer der Karte.	Höhen Gehalt			Beschreibung des Stückes mit seinen Dienstbarkeiten und Gerechtigkeiten.	Dazu gehörende Grundabgaben	Steuer	
		Morg.	Kath.	Qu.			Klaffe	Capital
Die Lehens der Johann Gewann, Haus, Hof, Salz, geborene Kaiserin des Reiches wüchsig.	128		13	11	Länge 4 1 5 gleisfeld 1 1 1 Hof Länge 4 6 5 Feld 2 0 9 wüchsig 2 7 9 ergiebige Weide 2 9 1			
Helligstein auf Ringfeld auf Ringfeld 129.	129		11	50	Länge 2 4 4 Feld 2 2 0 wüchsig 2 0 0 ergiebige Weide 1 0 8			

Seite

118

Johann Oberris (Potschering) 2. Gewann.

Stamtblatt No 1.

Namen des Eigenthümers.	Nummer der Karte.	Stüben-Gehalt			Beschreibung des Stückes mit seinen Dienstbarkeiten mit Berechtigkeiten.	Taxat Lehene Grundabgaben	Steuer	
		Weiz.	Rog.	Zeh.			Class.	Capital.
Die Felder der Gutsbesitzer ersten Classe zu Johann Philipp Geist, Maria Eli. Julie, geborne Meyer.	120		11	11	Lorange 6 0 7 Pacht 2 0 0 Miedel 1 5 0 Anweisungsscheine 1 3 2			
Johann Peter Pottler's Kind 121	7	9			Lorange 6 5 4 Pacht 1 4 0 Miedel 1 2 0 Anweisungsscheine 1 2 2			
Seite		11	11					

Johann Oberris (Potschering) 2. Gewann.

Stamtblatt No 2.

Namen des Eigenthümers.	Nummer der Karte.	Stüben-Gehalt			Beschreibung des Stückes mit seinen Dienstbarkeiten mit Berechtigkeiten.	Taxat Lehene Grundabgaben	Steuer	
		Weiz.	Rog.	Zeh.			Class.	Capital.
Johann Philipp Kuppelmeier Johann Maria Kuppelmeier Julie, geborne Meyer.	122		14	17	Lorange 6 5 0 Pacht 1 6 0 Miedel 1 5 5 Anweisungsscheine 1 5 0 Anweisungsscheine 1 2 0			
Die Hiltwe des Philipp Kuppelmeier, Maria Philippine, geb. Meyer, Kind der oben genannten Eheleute.	123		10	16	Lorange 6 0 0 Pacht 2 5 0 Miedel 1 5 0 Anweisungsscheine 2 2 0			
Seite		17	17					

für den Ortsteil D. Gernau.

Statenblatt N. 1.

Namen des Eigenthümers.	Nummer der Karte.	Höhen-Maß			Beschreibung des Stückes mit seinen Dienstbarkeiten und Berechtigkeiten.	Darauf laufende Grundabgaben	Steuern	
		We.	Fu.	Z.			Grund.	Haus.
Die Wittwe des Lebrun Kath. Frau, Maria W. Lippman, geboren in Gabel.	124		7	70	Grange 5 2 0 Wiedel 1 7 0 Wiedel 1 0 7 Wiedel 1 4 0 Lage gut aus Gabel mit N. 124.			
<u>Zusammenstellung der D. Gernau.</u>								
Seite 116			20	78				
117			29	46				
118			19	09				
119			27	02				
121			7	70				
			1	18	98			

niedrig von dem Gabel an D. Gernau,
 tief von dem D. Gernau an,
 tief von dem D. Gernau an D. Gernau mit
 tief von dem D. Gernau an D. Gernau.
 tief von dem D. Gernau an.

Statenblatt N. 1.

Namen des Eigenthümers.	Nummer der Karte.	Höhen-Maß			Beschreibung des Stückes mit seinen Dienstbarkeiten und Berechtigkeiten.	Darauf laufende Grundabgaben	Steuern	
		We.	Fu.	Z.			Grund.	Haus.
Die Wittwe des Lebrun auf.	125		10	72	Grange 3 5 5 Wiedel 2 2 0 Wiedel 2 7 0 Wiedel 2 0 2 Lage gut aus Gabel mit N. 125.			
Die Wittwe des Lebrun auf.	126		10	09	Grange 3 7 7 Wiedel 2 0 0 Wiedel 2 4 0 Wiedel 2 7 0			

Kartenblatt N. 1.

Namen des Eigenthümers.	Nummer der Karte.	Höhen-Maß			Beschreibung des Stücks mit seinen Dienstbarkeiten und Gerechtigkeiten.	Dauer laßende Grundabgaben	Straßen	
		Fuss.	Ruth.	Zoll.			Maße.	Fuss.
Johann Hilzig Geistl.	127		10 1/2		Länge 4 1/2 Breite 2 1/2			
Johann Peter Fischer i. d. S. Joh. Maria S. S. Maria Th. S. S. geborn. S. S. S.	128		9 1/2		Länge 4 1/2 Breite 2 0 0			

Kartenblatt N. 2.

Namen des Eigenthümers.	Nummer der Karte.	Höhen-Maß			Beschreibung des Stücks mit seinen Dienstbarkeiten und Gerechtigkeiten.	Dauer laßende Grundabgaben	Straßen	
		Fuss.	Ruth.	Zoll.			Maße.	Fuss.
Johann Hilzig Augstf.	129		9 1/2		Länge 4 1/2 Breite 2 0 0			
Hilzig Johann Baptist	140		5 1/2		Länge 5 0 0 Breite 1 1/2			

Landbuch (Verweis) d. Gemeinde

Kartenblatt N. 1.

Namen des Eigenthümers.	Karte No.	Zuflüß-Gebalt			Beschreibung des Grundstücks mit seinen Dienstbarkeiten und Gerechtigkeiten.	Taxat in Sollenden Grundabgaben	Steuern		
		Pro.	Per.	Qu.			Gebühr	Capital	
die Wittwe von Hilzig Gemeinde Pöchlitz, Marie Katharina geborne Einy ist die folgende Person vor Hochw. Gemeinde	141	11	10		R. S. Z. Länge 5 5 5 Breite 2 0 0				
Zelle									
		11	62						

Kartenblatt N.

Namen des Eigenthümers.	Karte No.	Zuflüß-Gebalt			Beschreibung des Grundstücks mit seinen Dienstbarkeiten und Gerechtigkeiten.	Taxat in Sollenden Grundabgaben	Steuern	
		Pro.	Per.	Qu.			Gebühr	Capital
Zusammenstellung der Gemeinde					R. S. Z.			
		19	12					
		19	12					
		15	71					
		21	62					
		11	19					

wird bequamt

ist die...

ist die...

wird bequamt

ist die...

Startenblatt Nr. /

Namen des Eigenthümers.	Nummer der Karte.	Höhen Gehalt			Beschreibung des Stücks mit seinen Diensthaken mit Gerechtigkeiten.	Tausch lastende Grundabgaben	Steuer	
		Bros.	Kub.	Za.			Grund	Capital
<i>Herrens (Ortsbauing) H. G. G. G.</i>	112		1	23	Länge 2 6 5 Breite 2 2 0 Wiedel 2 4 0 Messungswert 2 2 5 liegt zwischen einem Haken ist Nr. 111.			
<i>Hilfz. des H. G. G. G.</i>	114		1	23	Länge 2 6 5 Breite 2 2 0 Wiedel 2 4 0 Messungswert 2 2 5			

Startenblatt Nr. /

Startenblatt Nr. /

Namen des Eigenthümers.	Nummer der Karte.	Höhen Gehalt			Beschreibung des Stücks mit seinen Diensthaken mit Gerechtigkeiten.	Tausch lastende Grundabgaben	Steuer	
		Bros.	Kub.	Za.			Grund	Capital
<i>Herrens (Ortsbauing) H. G. G. G.</i>	115		1	23	Länge 2 6 5 Breite 2 2 0 Wiedel 2 4 0 Messungswert 2 2 5			
<i>Hilfz. des H. G. G. G.</i>	116		1	23	Länge 2 6 5 Breite 2 2 7 Wiedel 2 5 5 Messungswert 2 4 6 liegt zwischen einem Haken ist Nr. 112			

Statenblatt N. 3.

Namen des Eigenthümers.	Nummer der Lage.	Stückes Gehalt			Beschreibung des Stückes mit seinen Dienstbarkeiten und Gerechtigkeiten.	Tausch taxirte Grundabgaben	Steuern	
		Morg.	Kb.	Qd.			Grund.	Capital
								l.
<u>Zusammenstellung der P. 1. Gemeinde.</u>					R.	S.	Z.	
Lage 186.			17	16				
- 187			17	58				
	P.		34	72				
<u>Zusammenstellung des Districts Oerries (Ortsbezug)</u>								
Lage 105	P. 1. Hermann		1	15	12			
- 106	P. 2. Hermann		1	14	90			
- 105	P. 3. Hermann			19	19			
- 103	P. 4. Hermann			34	72			
	P.		3	42	91			

Lord 1^o Hermann, wird begreift
 nördlich von der Colisthaupe,
 westlich von dem Linderberg nach Ostlig,
 südlich von dem Graben nach E. Hermann.
 Länge westlich von.

Statenblatt N. 4.

Namen des Eigenthümers.	Nummer der Lage.	Stückes Gehalt			Beschreibung des Stückes mit seinen Dienstbarkeiten und Gerechtigkeiten.	Tausch taxirte Grundabgaben	Steuern	
		Morg.	Kb.	Qd.			Grund.	Capital
								l.
<u>Zusammenstellung der P. 1. Gemeinde.</u>					R.	S.	Z.	
Lage 147		19	58	1 ^o Teil Basis	5	2	9	
				prop.	5	2	0	
				2 ^o Teil Basis	2	0	0	
				prop.	5	2	0	
				Länge westlich von der Colisthaupe Länge 186.				
<u>Zusammenstellung des Districts Oerries (Ortsbezug)</u>								
Lage 148		10	63	1 ^o Teil Länge	5	2	0	
				gleichheit	1	0	1	
				2 ^o Teil Länge	5	2	0	
				gleichheit	1	0	1	

Statenblatt No. 1

Namen des Eigenthümers.	Namen der Nach.	Fiskus-Abzahl.			Beschreibung des Landes mit seinen Dienstbarkeiten und Gerechtigkeiten.	Zins lastende Grundabgaben	Steuer	
		Drg.	Sch.	Gd.			Gulden	Schilling
Die Fabrik der Wappentrommeln Hofmanns Hofplatz in der Kralmanulage, 179 zu Leinwände Manufaktur, Kaiser Hofmanns Hofplatz zum Hof zu Kragauberg		10	75		Grund 4 70 Geld 0 0			
Die Hof Hofplatz an Hof Hofmann Hofmannulage und Hofmann Hofmann Hofmann in Kralmanulage								
James Hofmann Hofmann.	180	6	27		Grund 4 55 Geld 1 40			

Statenblatt No. 2

Namen des Eigenthümers.	Namen der Nach.	Fiskus-Abzahl.			Beschreibung des Landes mit seinen Dienstbarkeiten und Gerechtigkeiten.	Zins lastende Grundabgaben	Steuer	
		Drg.	Sch.	Gd.			Gulden	Schilling
James Hofmann Hofmann.	181	10	50		1. Hof Grund 4 20 Geld 1 40 2. Hof Grund 4 10 Geld 1 50			
James Hofmann Hofmann.	182	11	77		1. Hof Grund 2 25 Geld 2 20 2. Hof Grund 2 25 Geld 0 70			

Johann Seibel & Gewann

Statenblatt N. 1

Namen des Eigenthümers.	Nunmer der Karte.	Flächen-Inhalt			Beschreibung des Stückes mit seinen Dienstbarkeiten und Gerechtigkeiten.	Taxat Lohnen Grundabgaben	Streu	
		Quadr.	Bufs.	Qu.			Quadr.	Capital
Johann Seibel & Gewann Kreuzberg.	153	7	77		Länge 2 37 Breite 2 0 0			
Joh. 1860 Kauf Kauf an Helwig Friedrich Ludwig von Dörfel								
Johann Seibel & Gewann Kreuzberg.	154	10	41		Länge 2 90 Breite 2 46 Länge 2 95 Breite 2 3 4			

Johann Seibel & Gewann

Statenblatt N. 2

Namen des Eigenthümers.	Nunmer der Karte.	Flächen-Inhalt			Beschreibung des Stückes mit seinen Dienstbarkeiten und Gerechtigkeiten.	Taxat Lohnen Grundabgaben	Streu	
		Quadr.	Bufs.	Qu.			Quadr.	Capital
Johann Seibel & Gewann Kreuzberg.	155	10	78		Länge 4 1 5 Breite 2 2 1 Länge 2 7 1 Breite 2 0 0 Länge 4 2 0 Breite 1 3 9 Länge 4 1 5 Breite 2 2 2 Länge 1 3 3 Breite 2 7 0			
Joh. 1860 Kauf Kauf an Helwig Friedrich Ludwig von Dörfel								
Johann Seibel & Gewann Kreuzberg.	156	11	21		Länge 4 1 5 Breite 2 2 2 Länge 1 3 3 Breite 2 7 0 Länge 2 2 2 Breite 2 2 2 Länge 2 2 2 Breite 2 2 2			

Statenblatt N.

Namen des Eigenthümers.	Nummer des Guts.	Höhen-Maß			Beschreibung des Stücks mit seinen Dienstbarkeiten und Gerechtigkeiten.	Darauf gehörige Grundabgaben	Steuern	
		Quadrat	Ellen	Linien			Grund	Haus
<i>Zusammenstellung der 1. Gemeinde.</i>					R. S. Z.			
	129	23	26					
	130	17	16					
	131	24	28					
	132	21	65					
	133	24	77					
	<i>Σ</i>	12040						

Seel 2^e Gemeinde, wird bezeugt

*wirdlich von dem Seelen der 1. Gemeinde,
und Seellich von dem Seelen der 2. Gemeinde,
solllich von dem Seelen der 1. Gemeinde, und Seellich der 2.
wirdlich von der Seelliche in Dings wirdlich von.*

Statenblatt N. 2.

Namen des Eigenthümers.	Nummer des Guts.	Höhen-Maß			Beschreibung des Stücks mit seinen Dienstbarkeiten und Gerechtigkeiten.	Darauf gehörige Grundabgaben	Steuern	
		Quadrat	Ellen	Linien			Grund	Haus
<i>Die Hofe der Seelen der 1. Gemeinde,</i>	157	10	00	17	Seelen	2	1	1
<i>157 Gemeinde Seelliche</i>					Seellich	1	1	0
<i>gehörige Hofe der Seelen,</i>					wirdlich	2	1	1
<i>Seelliche.</i>					gleichförmig Seelen	1	1	5
					17 Seelen	1	2	0
					Seellich	2	1	1
					wirdlich	1	1	0
					gleichförmig Seelen	1	1	5
<i>liegt zwischen Seelen der 1. Gemeinde und 2. Gemeinde.</i>								
<i>Die Hofe der Seelen der 1. Gemeinde,</i>	153	10	00		Seelen	1	1	0
<i>153 Gemeinde Seelliche</i>					gleichförmig	2	1	0
<i>gehörige Hofe der Seelen,</i>								
<i>Seelliche.</i>								

aus Paul P. Gowan.

Kartenblatt M. 2.

Namen des Eigenthümers.	Nummer der Karte.	Höhen-Maß			Beschreibung des Stückes mit seinen Dienstbarkeiten und Gerechtigkeiten.	Ländl. Lichtere Grundabgaben	Steuern	
		Weis.	Mitt.	Fuß.			Grunde.	Capital.
								fl.
<i>Hilary Gowan, Sheriff von St.</i>	159	5	53		Länge 4 6 5 gleicheit 1 2 0			
<i>James Hilary Gowan.</i>	160	10	10	1/2	1/2 Acre Länge 4 4 0 gleicheit 2 1 0 1/2 Acre Länge 4 2 0 gleicheit 0 1 0			

aus Paul P. Gowan.

Kartenblatt M. 2.

Namen des Eigenthümers.	Nummer der Karte.	Höhen-Maß			Beschreibung des Stückes mit seinen Dienstbarkeiten und Gerechtigkeiten.	Ländl. Lichtere Grundabgaben	Steuern	
		Weis.	Mitt.	Fuß.			Grunde.	Capital.
								fl.
<i>Die zweite Hälfte der James Hilary Gowan, Sheriff, von St. Gowan Karte.</i>	161	10	10		Länge 4 4 5 gleicheit 2 1 0			
<i>Die Hälfte der James Hilary Gowan, Sheriff.</i>	162	9	30	1/2	1/2 Acre Länge 5 6 0 Hälfte 1 1 0 Hälfte 1 5 5 angekauft 1 7 0 1/2 Acre Länge 4 4 0 gleicheit 1 1 0			

James Sabel & Söhne

Kartenblatt N. 2.

Namen des Eigenthümers.	Kammer Nr. Meth.	Flächen-Obhalt			Beschreibung des Stückes mit seinen Dienstbarkeiten und Berechtigkeiten.	Taxat Lohnsteuer Grundabgaben	Steuern	
		Ders.	Meth.	Zell.			Grundsteuer	Capital
Die Johann Carl Schwanke Hof.	162		10 19					
				Grunde 4 5 5 Kornhof 3 0 0 Waldhof 2 4 0 Kornhof 2 7 2				
Die Johann Carl Schwanke Hof.	164		12 40					
				Grunde 4 7 5 Kornhof 2 0 0 Waldhof 2 6 0 Kornhof 2 5 2				

James Sabel & Söhne

Kartenblatt N. 2.

Namen des Eigenthümers.	Kammer Nr. Meth.	Flächen-Obhalt			Beschreibung des Stückes mit seinen Dienstbarkeiten und Berechtigkeiten.	Taxat Lohnsteuer Grundabgaben	Steuern	
		Ders.	Meth.	Zell.			Grundsteuer	Capital
Die Johann Carl Schwanke Hof.	165		12 00					
				Grunde 4 7 0 Kornhof 2 6 0				
Die Johann Carl Schwanke Hof.	166		11 00					
				Grunde 4 6 0 Kornhof 2 4 0				

Statenblatt N. 2.

Namen des Eigenthümers.	Nummer der Karte.	Höhen-Maß			Beschreibung des Stückes mit seinen Dienstbarkeiten und Berechtigkeiten.	Dassel istente Grundabgaben	Steuer	
		Quadrat.	Kubik.	L.			Geld.	Capital.
Die Johann des Buben Karte	167		10 30		Länge 4 5 0 Breite 2 4 0			
Die Johann des Georg Philipp Siedler's	168		10 60		Länge 4 4 5 Breite 2 4 0			

Statenblatt N. 2.

Namen des Eigenthümers.	Nummer der Karte.	Höhen-Maß			Beschreibung des Stückes mit seinen Dienstbarkeiten und Berechtigkeiten.	Dassel istente Grundabgaben	Steuer	
		Quadrat.	Kubik.	L.			Geld.	Capital.
Die Philipp des Johann gemeinlich, Kaser, Kaser, Johann, geboren Kaiser von der Karte	169		10 56		Länge 4 4 0 Breite 2 4 0			
Philipp des Johann gemeinlich, Kaser, Johann, geboren Kaiser	170		10 25		Länge 4 2 0 Breite 2 5 0 Höhe 2 5 0 Längliche Seite 2 5 7			

James Carl J. Gorman

Statenblatt Nr. 1.

Namen des Eigenthümers.	Kammer No. Buch.	Zinsen-Gehalt			Beschreibung des Stücks mit seinen Dienstbarkeiten und Gerechtigkeiten.	Zins Gehalt	Zinsen	
		Dime.	Cent.	Mils.			Geld.	Capital.
1/5 James Gorman of Maryland	171	15	10					
1/5 James Gorman of Maryland in the name of his wife Mary Gorman Subscribed, James Gorman.								
<u>Zusammenstellung von Carl J. Gorman.</u>								
		105	20	21				
		106	15	63				
		107	14	72				
		108	26	59				
		109	23	26				
		110	21	43				
		111	25	91				
		112	17	11				
			165	11				

Carl J. Gorman, verheiratet
verkauft an dem James Gorman
verkauft an dem James Gorman
verkauft an dem James Gorman
verkauft an dem James Gorman
verkauft an dem James Gorman

Statenblatt Nr. 2.

Namen des Eigenthümers.	Kammer No. Buch.	Zinsen-Gehalt			Beschreibung des Stücks mit seinen Dienstbarkeiten und Gerechtigkeiten.	Zins Gehalt	Zinsen	
		Dime.	Cent.	Mils.			Geld.	Capital.
1/2 James Gorman of Maryland verkauft an dem James Gorman	172	16	11	2				
1/2 James Gorman of Maryland verkauft an dem James Gorman								
1/2 James Gorman of Maryland	172	14	90					
In 1863 durch Kauf an dem James Gorman verkauft an dem James Gorman								

James Adel D. Gowan.

Statenblatt .N. 2.

Namen des Eigenthümers.	Nummer der Karte.	Mögen-Schalt			Beschreibung des Tracts mit allen Dienstbarkeiten und Gerechtigkeiten.	R. S. L.	Dauer der Jahre Grundabgaben	Steuern	
		Drs.	Wet.	Zs.				Lohn.	Capital.
Hilleg David Hazel	174		10	72	Länge 7 1 5 Breadth 1 5 0				
Hefaux James Hazel incl. die fahre fimer untenkoren (selwa in Ort un fufelth. gelowen fcl. lun.	175		7	00	Länge 7 0 0 Breadth 1 5 0				
Seite			17	72					

James Adel D. Gowan.

Statenblatt .N. 2.

Namen des Eigenthümers.	Nummer der Karte.	Mögen-Schalt			Beschreibung des Tracts mit allen Dienstbarkeiten und Gerechtigkeiten.	R. S. L.	Dauer der Jahre Grundabgaben	Steuern	
		Drs.	Wet.	Zs.				Lohn.	Capital.
Hefaux Hilleg Hazel Hefaux	176		6	35	Länge 6 5 5 Breadth 1 5 0				
Hefaux Hilleg Hazel	177		11	97	Länge 6 6 5 Breadth 1 5 0				
Seite			11	97					

former Siedel v. Gemann.

Kartenblatt N. 1.

Namen des Eigenthümers.	Nummer der Karte.	Flächen-Gehalt			Beschreibung des Grundes mit seinen Dienstbarkeiten und Gerechtigkeiten.	Zinsfuß Grundabgaben	Steuern	
		Quadrat- Fuss.	Morgen.	Zentner.			Grund- steuer.	Einkommen- steuer.
<i>Herrn Philipp Beyer.</i>	178		10 07		<i>Grund</i> 0 25 <i>gleicherweise</i> 1 90			
<i>Herrn Johann Philipp Beyer.</i>	179		8 00		<i>Grund</i> 6 10 <i>Grund</i> 1 40 <i>Grund</i> 1 45 <i>ungleichmässige</i> 1 45			
Seite			0072					

former Siedel v. Gemann.

Kartenblatt N. 1.

Namen des Eigenthümers.	Nummer der Karte.	Flächen-Gehalt			Beschreibung des Grundes mit seinen Dienstbarkeiten und Gerechtigkeiten.	Zinsfuß Grundabgaben	Steuern	
		Quadrat- Fuss.	Morgen.	Zentner.			Grund- steuer.	Einkommen- steuer.
<i>Herrn Johann Philipp Beyer.</i>	180		17 09		<i>Grund</i> 6 10 <i>Grund</i> 2 00 <i>Grund</i> 2 75 <i>ungleichmässige</i> 2 90			
<i>Herrn Johann Philipp Beyer.</i>	181		5 00		<i>Grund</i> 6 10 <i>gleicherweise</i> 0 50			
Seite			0081					

Sturtenblatt Nr. 1

Namen des Eigenthümers.	Nummer der Karte.	Flächen Inhalt			Beschreibung des Stücks mit allen Dienstbarkeiten und Berechtigkeiten.	Tausch laufende Grundabgaben	Steuer	
		Qu.	M.	Z.			Grund.	Capital.
Die Wittwe des Johann Gumpel, Anna Gumpel, geborne Gumpel, sind die alleinigen Erben des verstorbenen Johann Gumpel.	133	7	36	Länge 6 5 0 Breite 1 2 0				
Abraham Schuler, sind dessen Sohn, geborne Schuler, sind die alleinigen Erben des verstorbenen Abraham Schuler.	134	7	35	Länge 6 6 5 Breite 1 1 0				
Zelle		15 11						

Sturtenblatt Nr. 2

Namen des Eigenthümers.	Nummer der Karte.	Flächen Inhalt			Beschreibung des Stücks mit allen Dienstbarkeiten und Berechtigkeiten.	Tausch laufende Grundabgaben	Steuer	
		Qu.	M.	Z.			Grund.	Capital.
Die Wittwe des Johann Gumpel, Anna Gumpel, geborne Gumpel, sind die alleinigen Erben des verstorbenen Johann Gumpel.	134	15	76	Länge 9 3 5 Breite 2 3 0				
Die Wittwe des Johann Gumpel, Anna Gumpel, geborne Gumpel, sind die alleinigen Erben des verstorbenen Johann Gumpel.	135	11	94	Länge 7 0 5 Breite 1 7 0				
Zelle		20 70						

Joann Södel & Gebrüder

Statenblatt Nr. 1.

Namen des Eigenthümers.	Nummer des Karte.	Flächen-Meßung			Beschreibung des Stückes mit seinen Dienabarkeiten und Gerechtigkeiten.	Danzig lastende Grundabgaben	Steuern	
		Quadrat.	Ruß.	Sch.			Gründ.	Capital.
Die Wittwe des Hilzig Joann von Ringel, Maria Hilzig, geborne Spitt	136		5 7/8		Länge 7 1/2 Breite 0 3/4			
Joann Hilzig, Ringel	137		10 25		Länge 7 2/3 Breite 1 4/8			

Joann Södel & Gebrüder

Statenblatt Nr. 2.

Namen des Eigenthümers.	Nummer des Karte.	Flächen-Meßung			Beschreibung des Stückes mit seinen Dienabarkeiten und Gerechtigkeiten.	Danzig lastende Grundabgaben	Steuern	
		Quadrat.	Ruß.	Sch.			Gründ.	Capital.
Joann Peter Södel, Södel, Södel	138		11 1/2		Länge 7 1/2 Breite 1 1/2 Länge 7 1/2 Breite 1 1/2			
Die Wittwe des Hilzig Maria von Ringel, Maria geb. Spitt, geb. Spitt und die oben ist ver. Hilzig, geb. Spitt.	139		11 1/2		Länge 4 6/8 Breite 1 5/8 Länge 2 0/8 Breite 1 1/2 Länge 2 1/2 Breite 1 1/2 Länge 2 1/2 Breite 1 1/2			

Statenblatt Nr. 2

Namen des Eigenthümers.	Nummer der Karte.	Äußere Größe			Beschreibung des Stückes mit seinen Dienstbarkeiten und Gerechtigkeiten.	Zerfall in Klassen Grundabgaben	Steuern	
		Fuss	Boll	Zoll			Klasse	Capital
Die Herren von Anton Kunig, Maria Elisabeth, geborene Guppl, und die ehelichen Erben Germann.	192		10	56	Länge 4 3 0 Breite 2 2 0			
Anton von G.	193		9	98	Länge 5 0 5 Breite 1 9 0			

Statenblatt Nr. 2

Namen des Eigenthümers.	Nummer der Karte.	Äußere Größe			Beschreibung des Stückes mit seinen Dienstbarkeiten und Gerechtigkeiten.	Zerfall in Klassen Grundabgaben	Steuern	
		Fuss	Boll	Zoll			Klasse	Capital
Die Herren von Johann von G.	194		11	40	Länge 5 7 0 Breite 2 0 0			
Die Herren von Johann von G.	195		11	70	1. Teil Länge 6 0 0 Breite 2 9 0 2. Teil Länge 5 3 0 Breite 1 1 0			

Landes-Prücht & Gewann.

Kartenblatt N. 7.

Namen des Eigenthümers.	Nunmer der Seite.	Flächen Gehalt			Beschreibung des Tracts mit seinen Dienstbarkeiten und Berechtigkeiten.	Daruf lastende Grundabgaben	Steuer:	
		Drsq.	Nass.	Aa.			Classe.	Capital.
Die folgende vertheilbaren Gefälle der Pfarre Kirchberg von Kirchmannsberg, Pf. nach Friedrichs. Marien-, geborenen Krone von und zu Kirchberg zu Kirchberg.	146		19	19	1/20 Teil Länge	5 2 0		
					gleichtzeit	0 6 5		
					1/20 Teil Länge	4 4 0		
					gleichzeit	1 9 1		
					1/20 Teil Länge	5 9 5		
					gleichzeit	1 7 5		
					1/20 Teil Länge	2 2 0		
					widrig	1 0 5		
					gleichzeit	0 0 0		
					widrig ohne beide	0 9 9		
					gleichzeit einmalige Gegeben im Jahr 1775.			
Zusammenstellung der Gewann.								
Seite 153						20 39		
" 154						20 59		
" 155						7 3 18		
" 156						19 19		
						32 34		

Prücht & Gewann, wird bezeugt
widrig von dem Dorf,
gleichzeit von dem Fahren an der Pfarre,
gleichzeit von dem Fahren von Pfarren und
widrig von der Pfarre Länge widrig an-
17. 18. 18.

Kartenblatt N. 8.

Namen des Eigenthümers.	Nunmer der Seite.	Flächen Gehalt			Beschreibung des Tracts mit seinen Dienstbarkeiten und Berechtigkeiten.	Daruf lastende Grundabgaben	Steuer:	
		Drsq.	Nass.	Aa.			Classe.	Capital.
Die folgende Pfarre Kloster, geborenen Lager.	147		11	53	Länge	2 0 0		
					gleichzeit	2 2 0		
					gleichzeit beide alle im Jahr 1775.			
Die folgende Pfarre Kloster.	148		10	51	Länge	2 6 5		
					gleichzeit	2 7 0		

Kartenblatt N. 2.

Namen des Eigenthümers.	Nummer des Blatts.	Röhren-Obelisk			Beschreibung des Stückes mit allen Dienstbarkeiten und Gerechtigkeiten.	Zusatz sämtliche Grundabgaben	Steuern	
		Weis.	Hölz.	Zoll.			Grund.	Eink.
Hilzig Anton, baltmer und dessen Ehefrau Anna Margarethe geborne v. v. v.	199		9	91	Länge 2 67 Breite 2 70			
Hilzig Anton, baltmer und dessen Ehefrau Anna Margarethe geborne v. v. v.	200		10	36	Länge 2 70 Breite 2 80			

Kartenblatt N. 2.

Namen des Eigenthümers.	Nummer des Blatts.	Röhren-Obelisk			Beschreibung des Stückes mit allen Dienstbarkeiten und Gerechtigkeiten.	Zusatz sämtliche Grundabgaben	Steuern	
		Weis.	Hölz.	Zoll.			Grund.	Eink.
Hilzig Anton, baltmer und dessen Ehefrau Anna Margarethe geborne v. v. v.	201		11	91	1/2 Teil Länge 2 75 Breite 2 67 1/2 Teil Länge 2 65 Breite 2 92			
Abraham Kolbenberg, und dessen Ehefrau Friederike geborne Meyer, v. v. v.	202		16	52	Länge 2 55 Breite 2 15 Breite 2 94 Breite 2 48 Länge zwischen einem Ende und N. 201			

Kautionstellung der v. v. v. siehe Seite 167.

westlich von dem Graben am 4^{ten} und 5^{ten} Grundstück.
 östlich von einem Graben,
 südlich von dem Graben und
 nördlich von dem Schiffenpfad. Länge westlich an

Kartenblatt N. 2.

Namen des Eigenthümers.	Nummer des Acker.	Morgen-Gebot			Beschreibung des Stückes mit allen Dienstbarkeiten und Gerechtigkeiten.	Zinsfuß	Zinsen		
		Morg.	Kath.	Qu.			Grundabgaben	Grund.	Capital.
								R.	S.
<u>Conrad Hofmann</u> und die oben genannten benannten Hofmann'sche Feldsche Magdalenen, ged. u. Friedl.	202		8	12	Länge 2 7 0 Breite 2 7 0 nördlich 2 5 1 westliche Seite 2 0 1 liegt zwischen den oben genannten Stück N. 204				
<u>Johann Hilbig</u> Aupel.	201		11	59	Länge 2 7 5 Breite 2 1 1 nördlich 2 1 2 westliche Seite 2 0 9				

Johann Bruch 3^{er} Gemarkung

Kartenblatt N. 2.

Namen des Eigenthümers.	Nummer des Acker.	Morgen-Gebot			Beschreibung des Stückes mit allen Dienstbarkeiten und Gerechtigkeiten.	Zinsfuß	Zinsen		
		Morg.	Kath.	Qu.			Grundabgaben	Grund.	Capital.
								R.	S.
<u>Johann Hilbig</u> Aupel.	205		12	12	Länge 4 7 0 Breite 2 4 5 nördlich 2 5 7 westliche Seite 2 5 8				
<u>die oben genannten Hofmann'sche</u> u. F.	206		13	66	Länge 5 6 0 Breite 2 1 5 nördlich 2 5 2 westliche Seite 2 4 4				

Statenblatt N. 2.

Namen des Eigenthümers.	Nummer des Buchs.	Stücker Gehalt			Beschreibung des Stückes mit seinen Dienstbarkeiten und Berechtigkeiten.	Zusatz Lohnen Grundabgaben	Steuern	
		Drs.	Sch.	Zs.			Klasse	Capital A
Die Johann des Hermann Güter	207		17	61	Bauge 655 Feldes 200 Waldes 240 ungelösener Anteil 222			
Die Johann des Hermann Güter	208		12	22	Bauge 740 Feldes 160 Waldes 190 ungelösener Anteil 180			

Statenblatt N. 2.

Namen des Eigenthümers.	Nummer des Buchs.	Stücker Gehalt			Beschreibung des Stückes mit seinen Dienstbarkeiten und Berechtigkeiten.	Zusatz Lohnen Grundabgaben	Steuern	
		Drs.	Sch.	Zs.			Klasse	Capital A
Die Wittwe des Helzig Hermanns Wittwe Helziginn, geboren Helzig mit die Johann des Hermann Hermann Hermanns.	209		17	32	1/2 Teil Bauge 315 Feldes 160 Waldes 160 ungelösener Anteil 150 1/2 Teil Bauge 850 Grundbesitz 064			
Helzig Carl Ludwig Hermann Kasthahn,	210		10	20	1/2 Teil Bauge 340 Grundbesitz 029 1/2 Teil Bauge 310 Feldes 065 Waldes 081 ungelösener Anteil 077 1/2 Teil Bauge 345 Grundbesitz 050			

Kartenblatt Nr. 1.

Namen des Eigenthümers.	Nummer des Blatts.	Blätter-Gehalt			Beschreibung des Stückes mit einem Dienstbarkeiten und Obergkeiten.	Taxat Lohn Grundabgaben	Steuer	
		Bl.	Bl.	Bl.			Lohn	Capital
Die Wittwe des Hilzig familial Frau Maria Haag Calen, geborene Postenfeld mit der f. h. n. i. f. l. v. s. p. s. Königlichen Commune.	215	6	09	1/2 Acker Löss	2 45			
				perpet.	2 16			
				1/2 Acker Löss	2 53			
				perpet.	2 16			
				liegt zwischen einem Acker und dem 1. Acker Nr. 216.				
Die Wittwe des Hilzig familial Frau Maria Haag Calen, geborene Postenfeld mit der f. h. n. i. f. l. v. s. p. s. Königlichen Commune.	216	4	09	1/2 Acker Löss	2 53			
				perpet.	2 00			
				1/2 Acker Löss	1 51			
				perpet.	2 36			
				liegt zwischen einem Acker und dem 1. Acker Nr. 216.				

Kartenblatt Nr. 2.

Namen des Eigenthümers.	Nummer des Blatts.	Blätter-Gehalt			Beschreibung des Stückes mit einem Dienstbarkeiten und Obergkeiten.	Taxat Lohn Grundabgaben	Steuer	
		Bl.	Bl.	Bl.			Lohn	Capital
<u>Zusammenstellung der J. G. G. G.</u>								
				Poste 160				19 72
				" 161				25 79
				" 162				27 93
				" 163				30 73
				" 164				21 35
				" 165				27 30
				" 166				11 36
				<u>Summe</u>				<u>1 61 85</u>
<u>Zusammenstellung der J. G. G. G.</u>								
				Poste 157				25 39
				" 158				20 27
				" 159				21 43
				<u>Summe</u>				<u>77 09</u>

Beicht 4 Lwamm, wird angelegt

wird auf von dem Feuden an der Pöschers in dem Feuden an der Pöschers
 auf von dem Feuden an der Pöschers
 wird auf von dem Feuden an der Pöschers wird
 wird auf von der Pöschers. — Stängt wird auf an

Kartenblatt N. 2.

Namen des Eigenthümers.	Kantone oder Gemein.	Zehnten-Steuer			Beschreibung des Trüchs mit seinen Dienstbarkeiten und Berechtigkeiten.	Taxat Lohrente Grundabgaben	Steuer			
		Gros.	Sch.	Pf.			Gros.	Sch.		
									Capital	Grund.
Jacob Schäfer und dessen Gefahr, dessen geborene Gemeine.	257	4	16		Grund 2 7 0 Korn 1 3 0 Lagt zwischen in Pöschers und Nr. 213.					
Conrad Hofmann und die oben seiner wasser, beiden wasser Pöschers, jedes beide Lamm, gelbes, ne ganz ab.	213	5	70		Grund 2 3 5 Korn 1 7 8 Korn 1 2 5 Korn 1 9 4					

Forme Beicht 4 Lwamm.

Namen des Eigenthümers.	Kantone oder Gemein.	Zehnten-Steuer			Beschreibung des Trüchs mit seinen Dienstbarkeiten und Berechtigkeiten.	Taxat Lohrente Grundabgaben	Steuer			
		Gros.	Sch.	Pf.			Gros.	Sch.		
									Capital	Grund.
Johann Philipp Busch.	219	10	20		Grund 2 0 0 Korn 2 0 6 Korn 2 5 0 Korn 2 1 1					
Johann Philipp Busch.	220	9	79		Grund 2 0 0 Korn 2 0 0 Korn 2 1 6 Korn 2 0 6					

Statenblatt Nr. 2.

Namen des Eigenthümers.	Nummer der Karte.	Nutzungs-Verhalt.			Beschreibung des Stücks mit seinen Dienstbarkeiten und Gerechtigkeiten.	Lohn-Lasten Grundabgaben.	Steuern.	
		Wein.	Korn.	Sonst.			Grund.	Capital.
								fl.
Philipp Antonius Mann von Geyge Im Allr. Kauf Kauf zur Hälfte an Johann Philipp Rudolf Witt. 1791, und zur Hälfte an Philipp Johann Baptist v. Witt.	231		126					
				R. S. L. Länge 420 Breite 246 Winkel 204 Anzeigenschein 100				
Die Wittwe des Philipp Johann Baptist v. Mann Philippina, geborene Spitt und die oben erwähnten Personen Gemeinlich.	232		100					
				R. S. L. Länge 565 Breite 180				

Statenblatt Nr. 2.

Namen des Eigenthümers.	Nummer der Karte.	Nutzungs-Verhalt.			Beschreibung des Stücks mit seinen Dienstbarkeiten und Gerechtigkeiten.	Lohn-Lasten Grundabgaben.	Steuern.	
		Wein.	Korn.	Sonst.			Grund.	Capital.
								fl.
Die Wittwe des Philipp Johann Baptist v. Mann Philippina, geborene Spitt und die oben erwähnten Personen Gemeinlich.	233		126					
				R. S. L. Länge 430 Breite 200				
Die Wittwe des Philipp Johann Baptist v. Mann Philippina, geborene Spitt und die oben erwähnten Personen Gemeinlich.	234		100					
				R. S. L. Länge 775 Breite 180				

Statenblatt N. 2.

Namen des Eigenthümers.	Nummer im Buch.	Jahren Gehalt			Beschreibung des Stücks mit seinen Diensthälften und Gerechtigkeiten.	W. S. Z.	Taxat Lohnsteuer Grundabgaben	Steuern	
		1767	1768	1769				Grundsteuer	Capital
Militz Heinrich May von Borsdorfmeister.	225		1768		1/2 Acker Länge 7 7 0 gleicheit 0 0 0 1/2 Acker Länge 7 5 5 gleicheit 0 5 0				
Johann Militz May.	226		1768		1/2 Acker Länge 7 2 5 gleicheit 0 4 2 1/2 Acker Länge 7 5 0 gleicheit 0 3 5 1/2 Acker Länge 7 2 5 gleicheit 0 5 5				

Statenblatt N. 3.

Namen des Eigenthümers.	Nummer im Buch.	Jahren Gehalt			Beschreibung des Stücks mit seinen Diensthälften und Gerechtigkeiten.	W. S. Z.	Taxat Lohnsteuer Grundabgaben	Steuern	
		1767	1768	1769				Grundsteuer	Capital
Die Johann von Altdamm Schmidt, Maria Christophine, geborene Altdamm, in d. h. den Mann, Pastor Gemann, und Johann Georg Erdig.	227		1767		Länge 3 2 5 gleicheit 1 0 0				
Die Johann von Altdamm Pastor Johann Altdamm Militz Geistl. Maria Elisa, geborene May.	228		1767		Länge 9 2 5 gleicheit 1 2 0 1/2 Acker 1 9 0 verpflanzte 1 9 1 Länge 1 2 5 gleicheit 1 2 5 Länge 1 2 5 gleicheit 1 2 5				

Statenblatt Nr.

Statenblatt Nr. 2.

Namen des Eigenthümers.	Nummer der Karte.	Flächen-Maß			Beschreibung des Stücks mit seinen Dienstabtheilungen und Gerechtigkeiten.	Tausch letztere Grundabgaben	Steuern	
		Quadrat	Ruthen	Faden			Grund	Haus
<i>Zusammenstellungen von H. G. G.</i>								
<i>S. 168</i>			17	38				
<i>" 169</i>			20	12				
<i>" 170</i>			25	68				
<i>" 171</i>			26	10				
<i>" 172</i>			28	71				
<i>" 173</i>			26	12				
			<u>174</u>	<u>161</u>				

Brühl 5^{te} Gasse, wird bezeugt
 mündlich von einem Gutsherrn im Ort Schmalz. N. 29
 schriftlich von dem Gutsherrn an den Ort Schmalz.
 schriftlich von dem Gutsherrn an H. G. G. im Ort
 schriftlich von dem Gutsherrn an H. G. G. im Ort
 Schrift mündlich an.

Namen des Eigenthümers.	Nummer der Karte.	Flächen-Maß			Beschreibung des Stücks mit seinen Dienstabtheilungen und Gerechtigkeiten.	Tausch letztere Grundabgaben	Steuern	
		Quadrat	Ruthen	Faden			Grund	Haus
<i>David Siedler</i>	229		9	71	1/2 Teil basis 402 postend. 194 1/2 Teil basis 406 postend. 188 liegt zwischen einem Gutsherrn im Ort Schmalz.			
<i>Herrn Joh. Siedler</i>	230		12	00	Länge 670 1/2 Teil 200 schriftlich 170 schriftlich 194 liegt zwischen H. G. G. N. 171 im Ort Schmalz.			

Kartenblatt N. 2.

Namen des Eigenthümers.	Nummer der Karte.	Flächen-Gehalt			Beschreibung des Stückes mit seinen Dienstbarkeiten und Gerechtigkeiten.	Tausch-Verhältnisse Grundabgaben	Steuer-	
		Tausch.	Maaß.	Zeh.			Grund-	Capital.
								A.
<i>Die fohann Jakob Sauerhoff</i>	121		12 1/2		Länge 6 1/2 Breite 2 0 0 Tief 1 7 0 ungetreue Seite 1 1 0			
<i>Die fohann Jakob Sauerhoff Bismarck von Gutsig.</i>	122		12 1/2	1/2 Acker	Länge 6 1 0 Tief 1 2 0 1/2 Acker Länge 5 4 0 Tief 0 7 0 Tief 0 6 0 ungetreue Seite 0 5 0			

Kartenblatt N. 3.

Namen des Eigenthümers.	Nummer der Karte.	Flächen-Gehalt			Beschreibung des Stückes mit seinen Dienstbarkeiten und Gerechtigkeiten.	Tausch-Verhältnisse Grundabgaben	Steuer-	
		Tausch.	Maaß.	Zeh.			Grund-	Capital.
								A.
<i>Herrn Sauerhoff</i>	123		5 1/2		Länge 5 6 5 Tief 1 0 6 Tief 0 7 0 ungetreue Seite 0 9 0			
<i>Herrn Sauerhoff Sauerhoff und die fohann Sauerhoff Karl Sauerhoff, Johann Sauerhoff, Johann Sauerhoff, Johann Sauerhoff</i>	124		5 2 1		Länge 5 1 0 Tief 0 0 4 Tief 1 0 0 ungetreue Seite 1 0 2			

Summe Büchel 5 Gemarken.

Statenblatt Nr. 1

Namen des Eigenthümers.	Nummer der Karte.	Flächen Inhalt			Beschreibung des Grundstücks mit seinen Dienstbarkeiten und Gerechtigkeiten.	Zusatz zu den Grundabgaben	Steuer	
		Morg.	Quadr.	Sq.			Grund.	Capital.
<i>die Felder des Spinnh. ligg. Ländchen l. von der Löhrenmühle.</i>	225	607						
				<i>Länge 4 4 0</i>				
				<i>breite 1 7 8</i>				
				<i>tiefe 1 1 8</i>				
				<i>vergleichen Karte 1 2 3</i>				
				<i>liegt zwischen Löhrenmühle und K. 221</i>				
<hr/>								
<i>Zusammenstellung der 5 Gemarken.</i>								
				<i>Summe 22 71</i>				
				<i>176 24 03</i>				
				<i>177 12 51</i>				
				<i>178 6 57</i>				
				<i>Summe 66 52</i>				

Statenblatt Nr. 2

Namen des Eigenthümers.	Nummer der Karte.	Flächen Inhalt			Beschreibung des Grundstücks mit seinen Dienstbarkeiten und Gerechtigkeiten.	Zusatz zu den Grundabgaben	Steuer	
		Morg.	Quadr.	Sq.			Grund.	Capital.
<i>Zusammenstellung des Districts Büchel</i>								
				<i>Summe 22 71</i>				
				<i>176 24 03</i>				
				<i>177 12 51</i>				
				<i>178 6 57</i>				
				<i>Summe 66 52</i>				
				<i>Summe 5 29 31</i>				

wird auf eine zum Kauf durch Herrn Johann, aus Hermann,
 1847 von Johann, N. 298
 Inhalt aus dem Vermögensverzeichnis, welches
 erstellt am 20. Juli 1847, stünde verbleibe.

Sturtenblatt N. 2.

Namen des Eigenthümers.	Nummer der Karte.	Höhen-Maß			Beschreibung des Stücks mit allen Dienstbarkeiten und Gerechtigkeiten.	Taxat Lafette Grundabgaben	Steuer	
		Weil.	Qu.	Zell.			Gulden.	Soll.
Einselne in eine Fallstaffel zu 1847 Kauf durch an Johann Willy, Hermann und dessen Ehefrau Catharina Willy, Hermann geb. Meyer	236 236	12	44	1/2	Grund 4 2 0			
					Grund 1 2 5			
					Grund 4 4 5			
					Grund 1 7 1			
Liegenschaft nach dem M. N. 298.				Grund 4 7 1				
				Grund 1 9 2				
Liegenschaft des Herrn Johann	237 237	26	12	Grund 4 9 0				
				Grund 1 2 4				
				Grund 1 2 0				
				Grund 1 1 2				
				Grund 7 2 6				
				Grund 2 5 2				
Liegenschaft N. 236, N. 238 und N. 240.								
Seite								

Sturtenblatt N. 2.

Namen des Eigenthümers.	Nummer der Karte.	Höhen-Maß			Beschreibung des Stücks mit allen Dienstbarkeiten und Gerechtigkeiten.	Taxat Lafette Grundabgaben	Steuer	
		Weil.	Qu.	Zell.			Gulden.	Soll.
Willy, Hermann geb. Meyer, Ehefrau	235 235	10	56	Grund 1 2 0				
				Grund 1 2 0				
				Grund 1 2 0				
Liegenschaft Liegenschaft Liegenschaft								
Liegenschaft des Herrn Johann	239 239	13	65	Grund 4 6 5				
				Grund 2 9 2				
				Grund 2 9 2				
				Grund 2 9 2				
Liegenschaft N. 238, N. 239 und N. 240.								
Seite								

gemeine Unterwiese (Ortsbezug) J. G. Gamm

Kartenblatt N. 2

Namen des Eigenthümers.	Kammer Nr. Karte.	Stücken Inhalt			Beschreibung des Stückes mit seinen Dienstbarkeiten mit Gerechtigkeiten.	Zusatz lassende Grundabgaben	Steuer	
		Morg.	Quat.	Füß.			Müßl.	Gehalt.
Johann Hilzig Dinghof.	243	11	50		Grüne	11	1	0
			11	77	grünweiss	1	2	5
			11	06	liegt zwischen N. 278 und N. 277			
<u>Zusammenstellung der J. G. Gamm.</u>			59	77				
			22	06				
			11	77				

weidlich am einen Ende und weidlich am andern Ende
auf dem Fenzelle N. 270.
liegt am dem Ende sind
weidlich am dem Ende sind

Kartenblatt N. 2

Namen des Eigenthümers.	Kammer Nr. Karte.	Stücken Inhalt			Beschreibung des Stückes mit seinen Dienstbarkeiten mit Gerechtigkeiten.	Zusatz lassende Grundabgaben	Steuer	
		Morg.	Quat.	Füß.			Müßl.	Gehalt.
Die Gemeine der Pfarren Gamm	243	11	77		Grüne	11	1	0
					weidlich	1	1	0
					grünweiss	1	1	0
					weidlich	1	1	0
					liegt zwischen N. 278 und N. 277			
Johann Hilzig Dinghof.	244	11	06		Grüne	11	1	0
					weidlich	1	1	0
					grünweiss	1	1	0
					weidlich	1	1	0
					liegt zwischen N. 278 und N. 277			

Statenblatt .N^o 7

Namen des Eigenthümers.	Summe der Acker.	Äcker Gehalt			Beschreibung des Zincks mit ihm Dienstharteiten und Gerechtigkeiten.	Total Lasten: Grundabgaben	Steuern	
		Weiz.	Rog.	Zeh.			Gulden	Schilling
Katharina (Widweib) Frau	245	16	11	1/2 Teil Gange	R. S. Z.			
					4 25			
					gleistweit	1 41		
					1/2 Teil Gange	2 20		
					wiedlich	2 72		
					fuhrlich	2 24		
					vergl. weizen weide	2 47		
Die Wittwe Johanna des Johann	276	5	40	Gange	2 75			
					wiedlich	1 12		
					fuhrlich	1 10		
					vergl. weizen weide	2 24		
Zelle		24 19						

Statenblatt .N^o 7

Namen des Eigenthümers.	Summe der Acker.	Äcker Gehalt			Beschreibung des Zincks mit ihm Dienstharteiten und Gerechtigkeiten.	Total Lasten: Grundabgaben	Steuern	
		Weiz.	Rog.	Zeh.			Gulden	Schilling
Die Johann des Johann des Johann	247	16	11	1/2 Teil Gange	R. S. Z.			
					2 75			
					gleistweit	1 19		
					1/2 Teil Gange	4 05		
					gleistweit	1 71		
					1/2 Teil Gange	4 41		
					gleistweit	1 42		
					1/2 Teil Gange	4 54		
					gleistweit	1 72		
					1/2 Teil Gange	4 20		
gleistweit	1 43							
1/2 Teil Gange	3 20							
wiedlich	0 73							
fuhrlich	1 19							
vergl. weizen weide	1 53							
1/2 Teil Gange	2 62							
				fuhrlich	1 23			
				vergl. weizen weide				
				vergl. weizen weide				
				wiedlich	1 16			
Zelle		16 75						

für die Unterwiese 1 Gemark.

Stattenblatt *N. 1*

Namen des Eigenthümers.	Nummer des Areals.	Geldwerth			Beschreibung des Stücks mit seinen Dienstbarkeiten und Gerechtigkeiten.	Pfund löstliche Grundabgaben	Steuern	
		Mrg.	Kth.	Sch.			Grund.	Capital
<i>Johann Heinrich Meyer</i>	<i>250</i>	<i>20</i>	<i>56</i>	<i>11 75</i>	<i>Grange</i>	<i>6</i>	<i>25</i>	
					<i>gründstück</i>	<i>2</i>	<i>60</i>	
<i>Georg Heinrich Meyer</i> <i>Wesly Lorenz und dessen Johann</i> <i>Ludwig Meyer geborne</i> <i>Wesly</i>								
<i>Die Ehefrau Johanna Meyer</i> <i>wif Meyer, Marie Auguste</i> <i>geborene Meyer, verheirathete</i> <i>Kornwirth</i>	<i>251</i>	<i>11</i>	<i>62</i>	<i>10 75</i>	<i>Grange</i>	<i>6</i>	<i>90</i>	
					<i>gründstück</i>	<i>2</i>	<i>15</i>	
					<i>Beid</i>	<i>1</i>	<i>20</i>	
					<i>gründstück</i>	<i>2</i>	<i>55</i>	
<i>Seite</i>				<i>62 75</i>				

für die Unterwiese 1 Gemark.

Stattenblatt *N. 2*

Namen des Eigenthümers.	Nummer des Areals.	Geldwerth			Beschreibung des Stücks mit seinen Dienstbarkeiten und Gerechtigkeiten.	Pfund löstliche Grundabgaben	Steuern	
		Mrg.	Kth.	Sch.			Grund.	Capital
<i>Michael Meyer und dessen</i> <i>Johann Christoph geborne</i> <i>Meyer</i>	<i>252</i>	<i>15</i>	<i>70</i>	<i>15 50</i>	<i>Grange</i>	<i>7</i>	<i>60</i>	
					<i>gründstück</i>	<i>2</i>	<i>10</i>	
<i>Wesly Heinrich Meyer</i> <i>ff.</i>	<i>253</i>	<i>26</i>	<i>59</i>	<i>25 60</i>	<i>Grange</i>	<i>2</i>	<i>10</i>	
					<i>gründstück</i>	<i>2</i>	<i>20</i>	
<i>Seite</i>				<i>41 10</i>				

Statenblatt N. 7

Namen des Eigenthümers.	Nummer der Seite	Flächen Inhalt			Beschreibung des Stücks mit seinen Dienbareiten und Gerechtigkeiten.	Taxat letztere Grundabgaben	Steuer	
		Morg.	Boll.	Qu.			Klassen	Capital
Hilff Heinrich May von Landschlaghausen.	254 abgetrennt	29 1/2 1 1/2 30 1/2		Länge 3 5 5 weidlich 4 7 1 hüchlich 4 6 1 ausgespannte Weide 4 6 7				
Die Johann Jakob Schuster Gemeindef.	255 abgetrennt	27 21 1 1/2 28 1/2		Länge 3 2 0 weidlich 2 2 0 hüchlich 2 2 0 ausgespannte Weide 2 2 2				

Statenblatt N. 7

Namen des Eigenthümers.	Nummer der Seite	Flächen Inhalt			Beschreibung des Stücks mit seinen Dienbareiten und Gerechtigkeiten.	Taxat letztere Grundabgaben	Steuer	
		Morg.	Boll.	Qu.			Klassen	Capital
Die Johann Jakob Schuster abgetrennt	256 abgetrennt	25 29 1 1/2 26 1/2		Länge 3 1 0 weidlich 4 2 0 hüchlich 2 5 0 ausgespannte Weide 2 2 2				
Die Johann Jakob Schuster abgetrennt	257 abgetrennt	25 25 1 1/2 26 1/2		Länge 7 4 5 weidlich 4 2 0 hüchlich 2 2 0 ausgespannte Weide 2 2 2				

Statenblatt N. 1.

Namen des Eigenthümers.	Nummer des Acker.	Zähler Gehalt			Beschreibung des Stückes mit seinen Diensthäusern und Gerechtigkeiten.	Lohn der Grundabgaben	Steuern									
		Wein	Korn	Geld			Grund	Gebäude								
									R.	S.	Z.					
Die Fabrik der Unterwiese 1. Gew. 15.	153	24	86	Länge	7	8	0									
								Wiederkauf	4	7	0					
												Friedhof	1	2	0	
																Wiederkauf
Die Fabrik der Unterwiese 1. Gew. 16.	154	20	80	Länge	7	7	0									
								Wiederkauf	4	7	0					
												Friedhof	1	2	0	
																Wiederkauf

Statenblatt N. 2.

Namen des Eigenthümers.	Nummer des Acker.	Zähler Gehalt			Beschreibung des Stückes mit seinen Diensthäusern und Gerechtigkeiten.	Lohn der Grundabgaben	Steuern									
		Wein	Korn	Geld			Grund	Gebäude								
									R.	S.	Z.					
Die Fabrik der Unterwiese 1. Gew. 17.	155	25	76	Länge	7	6	0									
								Wiederkauf	2	2	0					
												Friedhof	1	2	7	
																Wiederkauf
Die Fabrik der Unterwiese 1. Gew. 18.	156	25	57	Länge	7	7	0									
								Wiederkauf	1	7	0					
												Friedhof	1	2	2	
																Wiederkauf

Kartenblatt N. 4

Namen des Eigenthümers.	Kommune oder Gemeinde.	Flächen Inhalt			Beschreibung des Stückes mit seinen Dienstbarkeiten oder Besonderheiten.	Taxat Lage- Grundabgaben	Steuer:		
		Morg.	Quadr.	Zell.			Grund-	Capital	
								St.	
Der Johann des Philipp Jakob Knecht.	262 Abtheilung	16 71			Länge	6 5 0			
		16 25			weidestück	2 3 0			
					Waldstück	1 4 0			
					ausgepflanzter Bestand	2 5 7			
Der Wilhelm des Philipp Gott. fürstlicher Major, Major Kalla, aus dem ehemals Reichsstadt, des Johann Jakob von Castellans Hof- meister.	262 Abtheilung	12 75			Wald Länge	6 1 0			
		10 24			weidestück	2 0 0			
					Waldstück	1 0 0			
					ausgepflanzter Bestand	1 7 1			
					Wald Länge	6 1 0			
				Waldstück	1 2 0				
Seite		28 59							

Kartenblatt N. 4

Namen des Eigenthümers.	Kommune oder Gemeinde.	Flächen Inhalt			Beschreibung des Stückes mit seinen Dienstbarkeiten oder Besonderheiten.	Taxat Lage- Grundabgaben	Steuer:		
		Morg.	Quadr.	Zell.			Grund-	Capital	
								St.	
Der Johann des Philipp Jakob Knecht, ehemals Reichsstadt, gehobener Justizrath, von Gemau.	262 Abtheilung	16 24			Länge	5 3 0			
		16 26			Waldstück	2 3 0			
		16 65							
Der Johann des Philipp Jakob Knecht, von Gemau, von 1812. ehemals Reichsstadt, von Gemau, gehobener Justizrath, von Gemau, gehobener Justizrath, von Gemau, Knecht.	262 Abtheilung	12 77			Länge	6 5 0			
		10 24			Waldstück	2 0 0			
Seite		27 11							

James Unterwiese & Co.

Statenblatt Nr. 1

Namen des Eigenthümers.	Kantons- No. der Stadt.	Stücken-Behalt			Beschreibung des Stückes mit ihm Dienstbarkeiten mit Gerechtigkeiten.	Tausch- Lafende Grundabgaben	Steuer-			
		Morg.	Ruth.	Za.			Wass.	Capital		
								fl.		
Die Wittwe des Hillegg Heinrich Hillegg, Bauer, Pfälzer, geb. aus Lindenberg und Braubach aus dem Ortsteil von Gommern	266 abgeben	16	14	1/2	Lage	5	5	R. S. Z.		
								1/2	1/2	1/2
								1/2	1/2	1/2
								1/2	1/2	1/2
Hillegg Heinrich, Pfälzer, aus Lindenberg	267 abgeben	11	14	1/2	Lage	5	5	R. S. Z.		
								1/2	1/2	1/2
								1/2	1/2	1/2
								1/2	1/2	1/2

James Unterwiese & Co.

Statenblatt Nr. 1

Namen des Eigenthümers.	Kantons- No. der Stadt.	Stücken-Behalt			Beschreibung des Stückes mit ihm Dienstbarkeiten mit Gerechtigkeiten.	Tausch- Lafende Grundabgaben	Steuer-			
		Morg.	Ruth.	Za.			Wass.	Capital		
								fl.		
Die Wittwe des Hillegg Heinrich aus Lindenberg	268 abgeben	17	14	1/2	Lage	5	5	R. S. Z.		
								1/2	1/2	1/2
								1/2	1/2	1/2
								1/2	1/2	1/2
Die Wittwe des Hillegg Heinrich aus Lindenberg	269 abgeben	17	14	1/2	Lage	5	5	R. S. Z.		
								1/2	1/2	1/2
								1/2	1/2	1/2
								1/2	1/2	1/2

Statenblatt .N. 1/

Namen des Eigenthümers.	Nummer der Karte	Allheer-Gebalt			Beschreibung des Stückes mit seinen Dienstbarkeiten mit Berechtigkeiten.	Zins Lohn Grundabgaben	Steuer	
		Thlr.	Sch.	Gr.			Grund-	Lohn-
Hilfz. Anton. Kugler Kugler	271	20	23		Gänge 6 6 1 Waldstück 2 2 4 Feldstück 3 9 4 Waldstück 2 1 1			
		1	29					
		19	34					
Hilfz. David Kugler Kugler	271	20	13		Gänge 1 2 5 Waldstück 2 3 6 Feldstück 2 9 6 Waldstück 2 9 1			
		1	29					
		21	34					
Im 1819. Carl Mangel Johann Caroline geb. Mangel Kugler	271	15	6		Waldstück 2 9 1			
		1	29					
		15	34					
Im 1819. Heinrich Kugler Kugler	271	15	34					
		1	29					
		15	34					
Zelle		51	32					

Statenblatt .N. 1/

Namen des Eigenthümers.	Nummer der Karte	Allheer-Gebalt			Beschreibung des Stückes mit seinen Dienstbarkeiten mit Berechtigkeiten.	Zins Lohn Grundabgaben	Steuer	
		Thlr.	Sch.	Gr.			Grund-	Lohn-
Die Johann. del. Kugler Kugler Kugler	272	12	36		Gänge 7 5 0 Waldstück 1 7 0			
		1	29					
		12	41					
Die Johann. del. Kugler Kugler	272	27	47		Feld Gänge 7 1 0 Waldstück 1 1 0 Feld Gänge 6 5 0 Waldstück 2 1 0 Feldstück 1 9 4 Waldstück 1 3 0 2 Feld Gänge 5 0 5 Waldstück 1 5 0			
		1	29					
		26	62					
Zelle		27	47					

Sortenblatt Nr. 1.

Namen des Eigenthümers.	Nummer der Sorte.	Haben-Uebell			Beschreibung des Stückes mit seinen Dienstbarkeiten und Vorzügen.	Taxat Lohnsteuer Grundabgaben	Stamm	
		Morg.	Boll.	Sch.			Morg.	Schilling
<i>Kaufmann Christoph Biedel</i>	174 <i>abgen.</i>	18 51	1 50	24 51	1 Morgen	1	0	0
					1 Morgen	2	5	6
					1 Morgen	1	0	0
					1 Morgen	2	0	0
					1 Morgen	5	0	0
					1 Morgen	1	0	0
<i>Herr Müller von Hülzfeld</i>	175 <i>abgen.</i>	18 52	1 50	17 60	1 Morgen	1	5	5
					1 Morgen	2	7	6
					1 Morgen	1	0	0
					1 Morgen	3	8	8
					1 Morgen	1	0	0

Sortenblatt Nr. 2.

Namen des Eigenthümers.	Nummer der Sorte.	Haben-Uebell			Beschreibung des Stückes mit seinen Dienstbarkeiten und Vorzügen.	Taxat Lohnsteuer Grundabgaben	Stamm	
		Morg.	Boll.	Sch.			Morg.	Schilling
<i>Genossenschaft</i>	176	18 53	1 50	17 60	1 Morgen	1	0	0
					1 Morgen	2	5	6
					1 Morgen	1	0	0
					1 Morgen	2	0	0
					1 Morgen	5	0	0
					1 Morgen	1	0	0
					1 Morgen	1	5	5
					1 Morgen	2	7	6
					1 Morgen	1	0	0
					1 Morgen	3	8	8
					1 Morgen	1	0	0
					1 Morgen	1	0	0

Kartenblatt N. 4

Namen des Eigenthümers.	Nummer der Seite.	Höhen-Maß			Beschreibung des Stückes mit seinen Dienstbarkeiten mit Berechtigkeiten.	Läng- e Breite Grundabgaben	Steuer	
		Fuss	Zoll	Lin.			Grund-	Haus-
Die Wittwe Joh. Philipp Jäger, auf Langhof & Maria Katha- rina, geborne Kästner, sind die Erben des verstorbenen Ge- winners.	230	38	32		Länge 7 1/2 Breite 2 1/2			
Die Wittwe Joh. Philipp Jäger, auf Langhof & Maria Katha- rina, geborne Kästner, sind die Erben des verstorbenen Ge- winners.	231	25	28		Länge 7 1/2 Breite 2 1/2			

Kartenblatt N. 4

Namen des Eigenthümers.	Nummer der Seite.	Höhen-Maß			Beschreibung des Stückes mit seinen Dienstbarkeiten mit Berechtigkeiten.	Läng- e Breite Grundabgaben	Steuer	
		Fuss	Zoll	Lin.			Grund-	Haus-
Die Johann. Joh. Jäger Gemeinschaft.	232	25	28		Länge 6 1/2 Breite 2 1/2			
Die Wittwe Joh. Philipp Jäger, auf Langhof & Maria Katha- rina, geborne Kästner, sind die Erben des verstorbenen Ge- winners.	233	21	26		Länge 6 1/2 Breite 2 1/2			

James Unterwiese & Gemann,

Statenblatt N. 4

Namen des Eigenthümers.	Nummer der Karte.	Flächen Inhalt			Beschreibung des Grundstücks mit seinen Dienstbarkeiten und Gerechtigkeiten.	Lohn der Grundabgaben	Steuer																	
		Gew.	Maaß.	Z.			Grund.	Capital																
								fl.																
Die Fabrik der Maschinenbauwerkzeuge des Herrn Philipp Joseph Maria Hofmann, geborenen Knapp.	292	25	01																					
				<table border="1"> <tr><td>Grund</td><td>6</td><td>7</td><td>4</td></tr> <tr><td>Wald</td><td>2</td><td>1</td><td>0</td></tr> <tr><td>Wiese</td><td>2</td><td>5</td><td>0</td></tr> <tr><td>sonstige Rechte</td><td>2</td><td>7</td><td>1</td></tr> </table>	Grund	6	7	4	Wald	2	1	0	Wiese	2	5	0	sonstige Rechte	2	7	1				
Grund	6	7	4																					
Wald	2	1	0																					
Wiese	2	5	0																					
sonstige Rechte	2	7	1																					
Die Fabrik des Maschinenbauwerkzeuges des Herrn Philipp Joseph Maria Hofmann, geborenen Knapp.	293	25	01																					
				<table border="1"> <tr><td>Grund</td><td>6</td><td>5</td><td>0</td></tr> <tr><td>Wald</td><td>2</td><td>5</td><td>0</td></tr> <tr><td>Wiese</td><td>2</td><td>5</td><td>0</td></tr> <tr><td>sonstige Rechte</td><td>2</td><td>6</td><td>6</td></tr> </table>	Grund	6	5	0	Wald	2	5	0	Wiese	2	5	0	sonstige Rechte	2	6	6				
Grund	6	5	0																					
Wald	2	5	0																					
Wiese	2	5	0																					
sonstige Rechte	2	6	6																					

James Unterwiese & Gemann

Statenblatt N. 4

Namen des Eigenthümers.	Nummer der Karte.	Flächen Inhalt			Beschreibung des Grundstücks mit seinen Dienstbarkeiten und Gerechtigkeiten.	Lohn der Grundabgaben	Steuer																	
		Gew.	Maaß.	Z.			Grund.	Capital																
								fl.																
Die Fabrik der Holzbohrer auf dem Hofe des Herrn Philipp Joseph Maria Hofmann, geborenen Knapp.	294	18	62																					
				<table border="1"> <tr><td>Grund</td><td>6</td><td>7</td><td>0</td></tr> <tr><td>Wald</td><td>2</td><td>7</td><td>0</td></tr> </table>	Grund	6	7	0	Wald	2	7	0												
Grund	6	7	0																					
Wald	2	7	0																					
Die Fabrik des Maschinenbauwerkzeuges des Herrn Philipp Joseph Maria Hofmann, geborenen Knapp.	295	29	54																					
				<table border="1"> <tr><td>Grund</td><td>7</td><td>0</td><td>0</td></tr> <tr><td>Wald</td><td>1</td><td>6</td><td>7</td></tr> <tr><td>Wiese</td><td>6</td><td>6</td><td>5</td></tr> <tr><td>sonstige Rechte</td><td>1</td><td>0</td><td>0</td></tr> </table>	Grund	7	0	0	Wald	1	6	7	Wiese	6	6	5	sonstige Rechte	1	0	0				
Grund	7	0	0																					
Wald	1	6	7																					
Wiese	6	6	5																					
sonstige Rechte	1	0	0																					

Statenblatt N. 4.

Namen des Eigenthümers.	Nummer des Stück.	Stüben Gehalt			Beschreibung des Stückes mit seinen Dienstbarkeiten und Gerechtigkeiten.	Landa Lohnzins Grundabgaben	Straße	
		Morg.	Kath.	Qu.			Gasse	Kapital
Die Johann Jakob Unterwiese wif.	119		55 65		Länge 5 7 0 Breite 4 5 0			
Philipp David Engel Johann Jakob Unterwiese Johann Jakob Unterwiese	120		55 11		Wald Länge 5 9 0 Breite 2 6 5 Länge 2 2 0 Breite 1 5 2 Länge 6 1 5 Breite 1 0 0 Länge 1 5 0 Breite 1 0 0			

Statenblatt N. 4.

Namen des Eigenthümers.	Nummer des Stück.	Stüben Gehalt			Beschreibung des Stückes mit seinen Dienstbarkeiten und Gerechtigkeiten.	Landa Lohnzins Grundabgaben	Straße	
		Morg.	Kath.	Qu.			Gasse	Kapital
Johann Philipp Unterwiese	121		49 74		Länge 6 1 0 Breite 7 5 0 Länge 1 5 0 Breite 6 9 0			
Die Johann Jakob Unterwiese Johann Jakob Unterwiese Johann Jakob Unterwiese Johann Jakob Unterwiese Johann Jakob Unterwiese Johann Jakob Unterwiese Johann Jakob Unterwiese Johann Jakob Unterwiese	122		55 39		Länge 6 5 0 Breite 2 3 0			

Kartenblatt .N. 1/.

Namen des Eigenthümers.	Nummer des Blatts.	Feldes Inhalt			Beschreibung des Stückes mit seinen Dienstbarkeiten und Berechtigkeiten.	Lohn lastende Grundabgaben	Steuer	
		Step.	Reib.	St.			Grund-	Capital
Die zweite Hofwirthschaft des Hilary Graf, Maria Elisabeth, geborene Frey.		2576			Grange 7 1 0 weidlich 2 3 0 pachtlich 2 4 0 ausgeschlossen beide 2 6 2			
Die zweite Hofwirthschaft des Johann Philipp Graf, Maria Elisabeth, geborene Frey.	2577	2676			Grange 7 2 5 pachtlich 2 6 0			
Seite		5077						

Kartenblatt .N. 1/.

Namen des Eigenthümers.	Nummer des Blatts.	Feldes Inhalt			Beschreibung des Stückes mit seinen Dienstbarkeiten und Berechtigkeiten.	Lohn lastende Grundabgaben	Steuer	
		Step.	Reib.	St.			Grund-	Capital
Die Hofwirthschaft des Hilary Graf.	205	2676	1/2		Grange 7 5 0 pachtlich 1 1 0 pacht Grange 7 4 0 pachtlich 2 1 0			
Die Hofwirthschaft des Hilary Graf.	206	2676			Grange 7 0 5 weidlich 1 0 0 pachtlich 2 4 0 ausgeschlossen beide 2 7 2			
Seite		6521						

Sturtenblatt N. 1 /

Namen des Eigenthümers.	Nummer der Karte.	Höhen-Maß			Beschreibung des Stückes mit seinen Dienstbarkeiten und Berechtigkeiten.	H. S. Z.	Taxat	Steuern		
		Morg.	Rod.	Qu.				Grundabgaben	Grund.	Capital.
James Peter Joseph & Kinder	217			28 76	Gange 7 5 5 wirthl. 2 6 0 fischl. 2 5 1 waldweidliche 2 2 8					
Anton Joseph	218			10 30	Gange 3 1 0 waldweidliche 1 6 1					

Sturtenblatt N. 1 /

Namen des Eigenthümers.	Nummer der Karte.	Höhen-Maß			Beschreibung des Stückes mit seinen Dienstbarkeiten und Berechtigkeiten.	H. S. Z.	Taxat	Steuern		
		Morg.	Rod.	Qu.				Grundabgaben	Grund.	Capital.
Joseph Peter & Sohn Gemeinw. Pflanzung, gebauert Kauf von Hirtenschafst.	219			25 25	Gange 3 4 5 waldweidliche 2 6 1					
James Joseph & Sohn Lassen Joseph & Sohn Salzwasser, gebauert	221			21 51	Gange 4 4 1 waldweidliche 2 5 1					

Statenblatt Nr. /

Namen des Eigenthümers.	Nummer der Karte.	Stüben-Gehalt			Beschreibung des Stückes mit seinen Dienstbarkeiten und Gerechtigkeiten.	Tausch-Lasten Grundabgaben	Steuern	
		Thlr.	Sch.	Pf.			Stufe.	Capital.
Der Johann des Philipp Jansen, auf Linsdorf C.	101		27	60	Länge 1 2 1 Breite 2 0 0			
Der Johann des Johann auf Linsdorf C.	102		30	60	Länge 1 7 5 Breite 2 5 0			

Statenblatt Nr. /

Namen des Eigenthümers.	Nummer der Karte.	Stüben-Gehalt			Beschreibung des Stückes mit seinen Dienstbarkeiten und Gerechtigkeiten.	Tausch-Lasten Grundabgaben	Steuern	
		Thlr.	Sch.	Pf.			Stufe.	Capital.
Der Johann des Johann auf Linsdorf C.	103		10	60	Länge 3 1 0 Breite 1 5 0			
Der Johann des Johann auf Linsdorf C.	104		24	31	1/2 A. Länge 3 0 0 Breite 1 6 1 Länge 1 5 6 Breite 1 5 3 Länge 7 7 1 Breite 1 0 0			

Kartenblatt N. 1/.

Namen des Eigenthümers.	Nummer des Blatts.	Mäßen Gehalt			Beschreibung des Stückes mit hiesigen Dienstbarkeiten und Gerechtigkeiten.	Zusatz in Bezug auf Grundabgaben	Steuern	
		Müß.	Korn.	Öß.			Grund.	Hausz.
Hilzig Andreas Aug. aus Seng.	225		27	48	Gänge 7 8 5 gleisweise 2 5 0			
Hilzig Heinrich Aug.	226		27	52	Gänge 7 9 5 gleisweise 2 5 0			
Seite		55 1/2						

Kartenblatt N. 1/.

Namen des Eigenthümers.	Nummer des Blatts.	Mäßen Gehalt			Beschreibung des Stückes mit hiesigen Dienstbarkeiten und Gerechtigkeiten.	Zusatz in Bezug auf Grundabgaben	Steuern	
		Müß.	Korn.	Öß.			Grund.	Hausz.
Des feldes des Jesuenerfens auf Müllers.	227		26	00	Gänge 5 1 1 weidlich 2 7 0 fischlich 2 7 0 weidlichweise 2 5 1			
Des feldes des Jesuenerfens auf Müllers.	228		26	00	Gänge 5 1 1 weidlich 2 7 0 fischlich 2 7 0 weidlichweise 2 5 1			
Seite		55 1/2						

Kartenblatt .N. 4.

Namen des Eigenthümers.	Nummer der Karte.	Flächen-Ordnung			Beschreibung des Tracts mit seinen Diensthaken und Berechtigkeiten.	Taxat (A. B. C.)	Grundabgaben	Steuern	
		Fl.	Ar.	Qu.				Grund.	Verbr.
Hilfz. Heinrich König, von Kunzelsbrunn.	229 <small>abgetheilt</small>	29	32	1	Fl. Gänge	1	1	0	
					unvertheilt	1	1	7	
					Fl. Gänge	1	4	2	
					unvertheilt	1	3	2	
					Fl. Gänge	2	1	0	
					unvertheilt	1	3	2	
Hilfz. David Gatzel.	231 <small>abgetheilt</small>	17	17	Gänge	7	3	0		
				unvertheilt	2	0	0		
				Fl. Gänge	1	3	0		
				unvertheilt	2	1	1		
Seite 133									

Kartenblatt .N. 4.

Namen des Eigenthümers.	Nummer der Karte.	Flächen-Ordnung			Beschreibung des Tracts mit seinen Diensthaken und Berechtigkeiten.	Taxat (A. B. C.)	Grundabgaben	Steuern	
		Fl.	Ar.	Qu.				Grund.	Verbr.
Johann Jakob Fischer, von des hohen Seiner, vertheilt, von Hofen, Anna Maria, geborene Fischer.	231 <small>abgetheilt</small>	25	16	1	Fl. Gänge	7	7	0	
					unvertheilt	1	9	0	
					Fl. Gänge	1	3	0	
					unvertheilt	1	7	0	
					Fl. Gänge	7	3	0	
					unvertheilt	1	6	4	
Johann Heinrich Fischer, von des hohen Hofen, Anna Maria, geborene Fischer.	231 <small>abgetheilt</small>	29	17	Gänge	7	3	0		
				unvertheilt	2	0	0		
				Fl. Gänge	2	1	0		
				unvertheilt	2	2	0		
Seite 133									

Statenblatt .N. 4.

Namen des Eigenthümers.	Nummer des Blatts.	Zähler Gehalt			Beschreibung des Stückes mit seiner Dienstbarkeiten und Berechtigkeiten.	R. S. Z.	Zurück Lohnung Grundabgaben	Steuern	
		We.	Sch.	Ze.				Ums.	Capital.
<i>Joseph Hölzger Knecht.</i>	<i>227</i>	<i>45 22</i>			<i>Grange</i>	<i>5 3 5</i>			
	<i>abgethan</i>	<i>1 55</i>			<i>offen</i>	<i>5 1 0</i>			
		<i>47 21</i>			<i>westlich</i>	<i>4 5 0</i>			
					<i>ausgeschlossen beide</i>	<i>1 1 1</i>			
<i>Anton Hölzger.</i>	<i>228</i>	<i>55 02</i>	<i>1 1/2</i>	<i>Grange</i>	<i>10 1 0</i>				
	<i>abgethan</i>	<i>1 58</i>		<i>geschlossen</i>	<i>1 1 0</i>				
		<i>57 21</i>		<i>offen</i>	<i>11 7 0</i>				
				<i>geschlossen</i>	<i>1 2 0</i>				

Statenblatt .N. 4.

Namen des Eigenthümers.	Nummer des Blatts.	Zähler Gehalt			Beschreibung des Stückes mit seiner Dienstbarkeiten und Berechtigkeiten.	R. S. Z.	Zurück Lohnung Grundabgaben	Steuern	
		We.	Sch.	Ze.				Ums.	Capital.
<i>Joseph Hölzger Knecht.</i>	<i>229</i>	<i>12 29</i>			<i>Grange</i>	<i>11 4 5</i>			
	<i>abgethan</i>	<i>1 54</i>			<i>geschlossen</i>	<i>1 2 0</i>			
		<i>14 20</i>							
<i>Die Wittwe des Hölzger Seim. auf Hölzger & Maria Spie leggers geborne Hoff aus Sachsen ist ausgeschlossen gewonnen.</i>	<i>240</i>	<i>28 12</i>	<i>1 1/2</i>	<i>Grange</i>	<i>11 3 0</i>				
	<i>abgethan</i>	<i>1 62</i>		<i>offen</i>	<i>1 6 9</i>				
		<i>29 21</i>		<i>westlich</i>	<i>1 1 3</i>				
				<i>ausgeschlossen beide</i>	<i>1 6 9</i>				
				<i>offen</i>	<i>13 0 5</i>				
				<i>westlich</i>	<i>1 3 8</i>				
				<i>westlich</i>	<i>1 3 7</i>				
				<i>ausgeschlossen beide</i>	<i>1 3 8</i>				
				<i>offen</i>	<i>13 4 5</i>				
				<i>geschlossen</i>	<i>1 4 0</i>				

Startenblatt Nr. 1

Namen des Eigenthümers.	Nummer des Blatts.	Flächen-Maß			Beschreibung des Grundstücks mit allen Dienstbarkeiten und Berechtigkeiten.	Lassat in Lohnd Grundabgaben	Steuern	
		Quadrat	Ruthen	Faden			Grund	Haus
Die zweite Hälfte des Hofes Hilary Hiltz, Maria Elisabeth, geb. v. Hatzel.	211	20	27		Länge	15	1	5
		1	36		geradlinig	2	4	0
Karl Jozef und Giovanni Recher von Kapitzbar.	212	19	19		Länge	15	1	0
		1	36		geradlinig	1	4	0
Im 1877 Johann Hilary Leon und Johann Joseph Hilary im gemeinschaftl. Eigenthum.	33	33	33		Länge	9	5	0
					geradlinig	9	1	5
Im 1877 Johann Hilary Leon und Johann Joseph Hilary im gemeinschaftl. Eigenthum.	34				geradlinig	2	1	0
					geradlinig	2	4	4
Im 1877 Johann Hilary Leon und Johann Joseph Hilary im gemeinschaftl. Eigenthum.	35				geradlinig	2	4	4
					geradlinig	2	4	4
Im 1877 Johann Hilary Leon und Johann Joseph Hilary im gemeinschaftl. Eigenthum.	36				geradlinig	2	4	4
					geradlinig	2	4	4
Im 1877 Johann Hilary Leon und Johann Joseph Hilary im gemeinschaftl. Eigenthum.	37				geradlinig	2	4	4
					geradlinig	2	4	4
Im 1877 Johann Hilary Leon und Johann Joseph Hilary im gemeinschaftl. Eigenthum.	38				geradlinig	2	4	4
					geradlinig	2	4	4
Im 1877 Johann Hilary Leon und Johann Joseph Hilary im gemeinschaftl. Eigenthum.	39				geradlinig	2	4	4
					geradlinig	2	4	4
Seite		128 17						

Startenblatt Nr. 1

Namen des Eigenthümers.	Nummer des Blatts.	Flächen-Maß			Beschreibung des Grundstücks mit allen Dienstbarkeiten und Berechtigkeiten.	Lassat in Lohnd Grundabgaben	Steuern	
		Quadrat	Ruthen	Faden			Grund	Haus
Kampelwiesengemeinschaft Im 1877 Kaufmann Johann Hilary Hilary	213	19	19		Länge	15	1	0
					geradlinig	2	4	4
					geradlinig	2	4	4
					geradlinig	2	4	4
Kampelwiesengemeinschaft Im 1877 Kaufmann Johann Hilary Hilary	214				geradlinig	2	4	4
					geradlinig	2	4	4
<u>Wasservertheilung der G. Geman.</u>								
					Seite 225			
					226			
					227			
					228			
					229			
					230			
					231			
					232			
					233			
					234			
					235			
					236			
					237			
					238			
					239			
Seite		129 17						

Statenblatt .N^o.

Namen des Eigenthümers.	Nummer des Kort.	Flächen-Inhalt			Beschreibung des Stückes mit allen Dienstbarkeiten mit Gerechtigkeiten.	Zusatz in Rente Grundabgaben	Steuer	
		Wiss.	Maß.	Da.			Grund.	Capital.
<i>Vorstellung des Districts Unterwiese</i>								
					R. S. Z.			
<i>202 No 1 Hermann</i>		<i>6</i>	<i>25</i>	<i>57</i>				
<i>204 No 2 Hermann</i>		<i>5</i>	<i>07</i>	<i>76</i>				
<i>211 No 3 Hermann</i>		<i>4</i>	<i>25</i>	<i>46</i>				
<i>221 No 4 Hermann</i>		<i>5</i>	<i>37</i>	<i>11</i>				
<i>224 No 5 Hermann</i>		<i>1</i>	<i>32</i>	<i>26</i>				
<i>229 No 6 Hermann</i>		<i>3</i>	<i>11</i>	<i>52</i>				
		<i>26</i>	<i>79</i>	<i>99</i>				
<i>Zeit</i>								

Wochen 1^{er} Johann, wird begraben

erstlich wird erpflanzt aus dem am Oberland, d. h. dem König, präparierten, Samen

istlich von dem Samen aus dem Jahr...

Statenblatt .N^o.

Namen des Eigenthümers.	Nummer des Kort.	Flächen-Inhalt			Beschreibung des Stückes mit allen Dienstbarkeiten mit Gerechtigkeiten.	Zusatz in Rente Grundabgaben	Steuer	
		Wiss.	Maß.	Da.			Grund.	Capital.
<i>214</i>			<i>25</i>	<i>00</i>				
<i>213</i>			<i>21</i>	<i>88</i>				
<i>Zeit</i>								

Steuertabell. Nr. 1.

Namen des Eigenthümers.	Komm. Nr. Karte.	Flächen-Maß			Beschreibung des Stückes mit seinen Diensthäufigkeiten und Gerechtigkeiten.	Zinsfuß	Steuern		
		We.	M.	Q.			Grundabgaben	Grunds.	Capital.
								Gr.	Cap.
Johann Friedrich Gummel	246	22	16		1 1/2 Acker Gänge 1 1/2 Acker 1 1/2 Acker 1 1/2 Acker 1 1/2 Acker 1 1/2 Acker 1 1/2 Acker 1 1/2 Acker	5 7 5 2 1 9 2 2 9 2 3 5 2 4 0 1 2 1			
Die Gummel Joh. Johann Peter Gummel	247	16	15		Gänge 1 1/2 Acker	5 6 5 2 1 0			

Steuertabell. Nr. 1.

Namen des Eigenthümers.	Komm. Nr. Karte.	Flächen-Maß			Beschreibung des Stückes mit seinen Diensthäufigkeiten und Gerechtigkeiten.	Zinsfuß	Steuern		
		We.	M.	Q.			Grundabgaben	Grunds.	Capital.
								Gr.	Cap.
Johann Peter Gummel	248	26	25		1 1/2 Acker Gänge 1 1/2 Acker 1 1/2 Acker 1 1/2 Acker 1 1/2 Acker 1 1/2 Acker 1 1/2 Acker 1 1/2 Acker	5 7 1 2 1 9 2 2 5 2 3 5 2 4 0 1 2 4 1 1 0 2 6 0			
Johann Gummel	249	21	25		Gänge 1 1/2 Acker	4 5 5 7 1 0			

von Nicolaus T. Gemanu

Kartenblatt .N^o 1/.

Namen des Eigenthümers.	Nummer in Karte.	Flächen-Behalt			Beschreibung des Stücks mit allen Dienstbarkeiten und Gerechtigkeiten.	Längen in R. S. Z.	Zusatz in Längene Grundabgaben	Steuer	
		Morg.	Kath.	Qu.				Morg.	Gulden.
Herr Nikolaus von Hlitzgheim, Königl. Kamm. Rath, Hauptmann, geborene Herrschaft in obdies Gebiet, hier verheiratet, Ge- mainsch.	254	12	57		Länge	6	7	1	
		12	57		Flächeninh.	6	6	1	
Herr Johann von Kasperbauer, Hofrath in der Kaiserl. Kamm. des k. k. Reichs-Kriegs-Raths, geborene Herrschaft in obdies Gebiet, hier verheiratet, Ge- mainsch. zu Hagenberg.	255	15	60		1/2 Meil. Länge	6	0	5	
		15	52		Flächeninh.	5	2	9	
		15	55		2/3 Meil. Länge	5	5	5	
		15	55		Flächeninh.	5	6	1	
Herr Nikolaus von Hlitzgheim, Königl. Kamm. Rath, Hauptmann, geborene Herrschaft in obdies Gebiet, hier verheiratet, Ge- mainsch. zu Hagenberg.	256	12	57		Länge	6	7	1	
		12	57		Flächeninh.	6	6	1	

von Nicolaus T. Gemanu

Kartenblatt .N^o 1/.

Namen des Eigenthümers.	Nummer in Karte.	Flächen-Behalt			Beschreibung des Stücks mit allen Dienstbarkeiten und Gerechtigkeiten.	Längen in R. S. Z.	Zusatz in Längene Grundabgaben	Steuer	
		Morg.	Kath.	Qu.				Morg.	Gulden.
Herr Johann von Kasperbauer, Hofrath in der Kaiserl. Kamm. des k. k. Reichs-Kriegs-Raths, geborene Herrschaft in obdies Gebiet, hier verheiratet, Ge- mainsch. zu Hagenberg.	256	4	2		Länge	1	2	0	
		3	5		Flächeninh.	3	5	2	
		2	3		Flächeninh.	2	3	6	
		4	2		Flächeninh.	4	2	1	
		Längl. zwischen Herrn Johann von K. 255.							
Zusammenstellung des T. Gemanu.									
					Seite 241		16	58	
					242		10	11	
					243		5	70	
					244		65	77	
					245		52	32	
					246		5	72	
					247		11	21	
					<u>Summe</u>		<u>278</u>	<u>44</u>	

wird auf dem Grundstück des Gemann L. G.
 ist auf dem Grundstück des Gemann L. G.
 wird auf dem Grundstück des Gemann L. G.
 wird auf dem Grundstück des Gemann L. G.

Namen des Eigenthümers.	Nummer der Karte.	Flächen-Content			Beschreibung des Grundes mit allen Dienstbarkeiten und Obergkeiten.	Zusatz Leibens- Grundabgaben	Steuern			
		Qm.	Qu.	Da.			Grund.	Capital.		
Die Gemann L. Gemann, geborene Gemann, geborene Gemann, geborene	257	21	07		Grund 4 60 Wald 7 00 Wald 2 00 Wald 4 25 Wald einem Grund L. G.					
Die Gemann L. Gemann, geborene Gemann, geborene	258	29	75		Grund 5 00 Wald 6 50 Wald 5 50 Wald 5 75					

Namen des Eigenthümers.	Nummer der Karte.	Flächen-Content			Beschreibung des Grundes mit allen Dienstbarkeiten und Obergkeiten.	Zusatz Leibens- Grundabgaben	Steuern			
		Qm.	Qu.	Da.			Grund.	Capital.		
Die Gemann L. Gemann, geborene Gemann, geborene Gemann, geborene	259	12	25		Grund 5 20 Wald 2 50					
Die Gemann L. Gemann, geborene Gemann, geborene Gemann, geborene	260	12	65		Grund 5 50 Wald 2 50					

Sturtenblatt Nr. 1/

Namen des Eigenthümers.	Nummer des Stückes.	Mäßen-Orhalt			Beschreibung des Stückes mit seinen Dienstbarkeiten und Gerechtigkeiten.	Längen Grundabgaben	Steuern	
		Fluch.	Ruth.	Qd.			Grund-	Capital.
								A
Johann Philipp Klüppel, von Geisig.	261 abgetheilt	12 96	1 29	10 57	1/2 Acker Länge	5 2 5		
					Grundstück	1 7 3		
					1/2 Acker Länge	5 6 1		
					Grundstück	1 7 2		
Johann Philipp Dierig.	262 abgetheilt	22 70	1 31	21 32	Gänge	5 7 0		
					Acker	5 3 5		
					Wald	5 6 0		
					Waldstücke beide	5 7 4		
Zeile		15 01						

Sturtenblatt Nr. 1/

Namen des Eigenthümers.	Nummer des Stückes.	Mäßen-Orhalt			Beschreibung des Stückes mit seinen Dienstbarkeiten und Gerechtigkeiten.	Längen Grundabgaben	Steuern	
		Fluch.	Ruth.	Qd.			Grund-	Capital.
								A
Die Wittwe des Philipp von Künzler, v. Maria von, geborene von Loben, v. v. v. v. v. Germann.	263 abgetheilt	22 97	1 39	23 03	1/2 Acker Länge	1 9 1		
					Grundstück	1 4 7		
					1/2 Acker Länge	1 1 1		
					Acker	2 1 2		
					Wald	2 2 2		
Waldstücke beide	2 3 1							
Die Johanne des v. v. v. v. v.	264 abgetheilt	29 55	1 46	29 40	1/2 Acker Länge	1 5 1		
					Acker	2 1 6		
					Wald	2 0 6		
					Waldstücke beide	2 1 7		
					1/2 Acker Länge	1 4 5		
Grundstück	2 2 4							
Zeile		15 01						

James Nielsen & Coemann

Kartenblatt N. 1

Namen des Eigenthümers.	Nummer bz. Nacht.	Höhen-Meßung			Beschreibung des Stücks mit seinen Dienstbarkeiten und Berechtigkeiten.	Taxat Leibzins Grundabgaben	Steuer			
		Dass.	Ruth.	Zell.			Grund.	Capital.		
									n.	s.
Katharina Elisabeth Sorensen als Witwe	265	29	26	1/2 Teil Länge	5 5 2					
									gleicheit	5 1 2
									1/2 Teil Länge	5 2 2
									gleicheit	5 3 3
Johann Heinrich "Geistlicher" Seyffersohn Maria Auguste Leise, geborene Sorensen.	266	29	18	Länge	4 9 5					
									Wiese	5 2 2
									Wiese	6 5 7
									Wiese/Baum	6 1 2
Seite 1567										

James Nielsen & Coemann

Kartenblatt N. 1

Namen des Eigenthümers.	Nummer bz. Nacht.	Höhen-Meßung			Beschreibung des Stücks mit seinen Dienstbarkeiten und Berechtigkeiten.	Taxat Leibzins Grundabgaben	Steuer			
		Dass.	Ruth.	Zell.			Grund.	Capital.		
									n.	s.
Katharina Elisabeth Sorensen	267	29	28	Länge	5 6 5					
									gleicheit	5 5 7
In 265 durch Kauf an Pflanz Johann May zu dessen Joseph Sorensen geborene Katharina										
Pflanz Sorensen May von Pflanz	268	16	29	1/2 Teil Länge	6 9 2					
									Wiese	5 7 3
									Wiese	5 6 7
									Wiese/Baum	5 1 7
									1/2 Teil Länge	5 9 1
									Wiese	6 4 5
									Wiese	6 6 1
									Wiese/Baum	6 2 5
Länge zweifeln 5 26 1/2 Teil										
Seite 1568										

Statenblatt No 2

Namen des Eigenthümers.	Nummer des Nr.	Höhen-Maß			Beschreibung des Stückes mit seinen Dienbarkeit- und Berechtigkeiten.	Tausch tafeln Grundabgaben	Steuern	
		Wsch.	Wsch.	Wsch.			Grund-	Capital-
<u>Zusammenstellung des Districts Giesseck.</u>								
					R. S. Z.			
Seite 248				50 35				
" 249				25 54				
" 250				45 34				
" 251				64 18				
" 252				82 67				
" 253				26 05				
				<u>Se 2 55 00</u>				
<u>Zusammenstellung des Districts Siedelau.</u>								
Seite 254 Hr. v. Giesseck				2 75 41				
" 255 Hr. v. Giesseck				2 35 22				
				<u>Se 6 25 00</u>				

Waldchen dieses Gebiet wird begrenzt
 wüthlich aus einem Feldweg, dem Grundbesitzer auf dessen Grundbesitz, durch den Weg
 führt aus dem Grundbesitz des Grundbesitzer auf dessen Grundbesitz
 wüthlich aus dem Feldweg, dem Grundbesitzer auf dessen Grundbesitz

Statenblatt No 1

Namen des Eigenthümers.	Nummer des Nr.	Höhen-Maß			Beschreibung des Stückes mit seinen Dienbarkeit- und Berechtigkeiten.	Tausch tafeln Grundabgaben	Steuern	
		Wsch.	Wsch.	Wsch.			Grund-	Capital-
<u>Gemeinde Giesseck.</u>								
					R. S. Z.			
Seite 260				26 38				

Statenblatt Nr. 1

Namen des Eigenthümers.	Nummer der Karte.	Höhen-Maß			Beschreibung des Stückes mit seinen Dienstbarkeiten und Gerechtigkeiten.	Zusatz Lohne Grundabgaben	Steuer	
		Weis.	Fuß.	Zoll.			Gründ.	Kapital.
Gemeinde Dörfelshausen	271		25 75					
				Grundeig. 11 6 0				
				Wald 2 1 0				
				Wald 2 2 0				
				Wald 2 2 2				
Gemeinde Dörfelshausen	272		25 89					
				Grundeig. 11 2 1				
				Wald 2 1 0				
				Wald 2 2 1				
				Wald 2 2 2				
			25 89					

Statenblatt Nr. 2

Namen des Eigenthümers.	Nummer der Karte.	Höhen-Maß			Beschreibung des Stückes mit seinen Dienstbarkeiten und Gerechtigkeiten.	Zusatz Lohne Grundabgaben	Steuer	
		Weis.	Fuß.	Zoll.			Gründ.	Kapital.
Gemeinde Dörfelshausen	273		25 11					
				Grundeig. 10 9 1				
				Wald 2 2 1				
				Wald 2 4 1				
				Wald 2 2 1				
Gemeinde Dörfelshausen	274		25 89					
				Grundeig. 11 6 0				
				Wald 2 2 0				
				Wald 2 2 1				
				Wald 2 2 1				
			25 89					

aus Walden.

Statenblatt Nr. 1

Namen des Eigenthümers.	Nummer der Karte.	Flächen-Behalt			Beschreibung des Stückes mit seinen Dienstbarkeiten und Gerechtigkeiten.	Taxat in Preuss. Grundabgaben	Steuer	
		Morg.	Bann.	Qu.			Stamm.	Capital.
Gemeinde Daffinghausen.	275	25	75					
				Länge	10	0		
				breite	2	0		
				tieftief	2	0		
				ausgespartete	2	5		
Gemeinde Daffinghausen.	276	25	75	1 ^{te} Post Länge	10	0		
				breite	1	0		
				tieftief	1	0		
				ausgespartete	1	0		
				2 ^{te} Post Länge	1	0		
				breite	1	0		
Zeile		2575						

aus Walden.

Statenblatt Nr. 1

Namen des Eigenthümers.	Nummer der Karte.	Flächen-Behalt			Beschreibung des Stückes mit seinen Dienstbarkeiten und Gerechtigkeiten.	Taxat in Preuss. Grundabgaben	Steuer	
		Morg.	Bann.	Qu.			Stamm.	Capital.
Gemeinde Daffinghausen.	277	25	71					
				Länge	9	0		
				breite	2	0		
				tieftief	2	0		
				ausgespartete	2	5		
Gemeinde Daffinghausen.	278	25	66					
				Länge	8	0		
				breite	2	0		
				tieftief	2	0		
				ausgespartete	2	0		
Zeile		2577						

Gemeine Kälochen

Kartenblatt N. 1.

Namen des Eigenthümers.	Nummer der Karte.	Flächen-Maß			Beschreibung des Stücks mit seiner Dienstbarkeiten und Gerechtigkeiten.	Zusatz lastende Grundabgaben	Steuern	
		Morg.	Quadr.	Ru.			Grund.	Gebäude.
Gemeine Kälochen.	279		25	66	Gränge		7	70
					Gründel		2	10
					wiedlich		2	40
					verpflanzte Seite		2	50
Gemeine Kälochen.	280		25	90	1) Gränge		7	70
					Gründel		2	10
					1) wiedlich Gränge		7	50
					Gründel		1	50

Gemeine Kälochen

Kartenblatt N. 1.

Namen des Eigenthümers.	Nummer der Karte.	Flächen-Maß			Beschreibung des Stücks mit seiner Dienstbarkeiten und Gerechtigkeiten.	Zusatz lastende Grundabgaben	Steuern	
		Morg.	Quadr.	Ru.			Grund.	Gebäude.
Gemeine Kälochen.	281		26	99	Gränge		8	20
					Gründel		4	50
Gemeine Kälochen.	282		25	65	1) wiedlich Gränge		4	50
					Gründel		2	10
					wiedlich		2	15
					verpflanzte Seite		2	10
					1) wiedlich Gränge		3	40
					Gründel		2	40

Gemeine Waldchen.

Starkenblatt N. 1.

Namen des Eigenthümers.	Nummer der Karte.	Folien-Gehalt			Beschreibung des Stückes mit seinen Dienstbarkeiten und Berechtigkeiten.	Taxat in fl. Sch. Grundabgaben	Steuern	
		Bl.	R.	Z.			Grund.	Kapital.
Gemeinde Kaffinghofen.	257	25	36					
				1 Acker Gange	3	10		
				Friedhof	2	50		
				Wiedhof	1	20		
				Waldweidengrund	1	20		
				2 Acker Gange	3	10		
				Waldweidengrund	1	20		
Gemeinde Kaffinghofen.	258	25	01					
				1 Acker Gange	3	10		
				Friedhof	2	70		
				Wiedhof	1	20		
				Waldweidengrund	1	20		
				2 Acker Gange	10	10		
				Friedhof	1	10		
				Wiedhof	1	10		
				Waldweidengrund	1	10		
Zeile			2587					

Gemeine Waldchen.

Starkenblatt N. 1.

Namen des Eigenthümers.	Nummer der Karte.	Folien-Gehalt			Beschreibung des Stückes mit seinen Dienstbarkeiten und Berechtigkeiten.	Taxat in fl. Sch. Grundabgaben	Steuern	
		Bl.	R.	Z.			Grund.	Kapital.
Gemeinde Kaffinghofen.	259	26	21					
				Gange	11	40		
				Friedhof	2	60		
				Wiedhof	1	20		
				Waldweidengrund	1	20		
Gemeinde Kaffinghofen.	260	25	07					
				1 Acker Gange	10	90		
				Waldweidengrund	1	20		
				2 Acker Gange	10	90		
				Waldweidengrund	1	20		
Zeile			2597					

Kartenblatt Nr. 1.

Namen des Eigenthümers.	Nummer der Karte.	Älteren Gehalt			Beschreibung des Stückes mit seinen Dienstbarkeiten und Gerechtigkeiten.	Tausch lastende Grundabgaben	Steuer	
		Wein	Brot	Zeh.			Grund.	Kapital.
Gemeinde Kaffigkofen.	291		23 21		Länge 11 5 0 Breite 2 9 0			
Gemeinde Kaffigkofen.	292		25 48		Länge 9 5 0 Breite 2 6 0			
			50 69					

Kartenblatt Nr. 1.

Namen des Eigenthümers.	Nummer der Karte.	Älteren Gehalt			Beschreibung des Stückes mit seinen Dienstbarkeiten und Gerechtigkeiten.	Tausch lastende Grundabgaben	Steuer	
		Wein	Brot	Zeh.			Grund.	Kapital.
Gemeinde Kaffigkofen.	293		26 30		Länge 9 1 0 Breite 2 3 0			
Gemeinde Kaffigkofen.	294		25 11 11/2		1. Theil Länge 8 5 0 Breite 1 5 0 2. Theil Länge 6 4 0 Breite 1 2 6 Breite 2 0 0 explanationsbreite 1 2 3 liegt zu Kaffigkofen beim Kirchweg mit Nr. 292.			
			51 41 11/2					

Kartenblatt N2

Namen des Eigenthümers.	Nummer des Nachr.	Stüben-Gehalt			Beschreibung des Stückes mit seinen Dienstbarkeiten und Gerechtigkeiten.	Taxat laufende Grundabgaben	Steuern	
		Erg.	Met.	Sch.			Classe.	Capital.
<i>Zusammenstellung des Districts "Wälchen"</i>								
155				52 89				
156				52 99				
157				49 67				
158				50 43				
159				51 71				
160				51 21				
161				51 69				
162				51 25				
163				54 59				
164				52 87				
165				51 23				
166				50 69				
167				50 40				
		54	7	12210				

Gerichtshaus

ist ein aus dem Schloß, aus Holz, aus Stein, aus Ziegeln
 bestehendes Gebäude, das für die Aufnahme von
 Gefangenen, die in der Strafkolonie sind,
 bestimmt ist, und die Kosten für die Unterhaltung
 desselben auf die Kosten der Strafkolonie zu
 setzen sind.

Kartenblatt N5

Namen des Eigenthümers.	Nummer des Nachr.	Stüben-Gehalt			Beschreibung des Stückes mit seinen Dienstbarkeiten und Gerechtigkeiten.	Taxat laufende Grundabgaben	Steuern	
		Erg.	Met.	Sch.			Classe.	Capital.
155				52 89	haus		R. S. Z.	
					platz			
<p>Im Jahre 1807 hat die Hofmann Familie Christ Ludwig Hofmann, dessen Nachkommen geblieben sind.</p>								
166				12 58	haus		5 2 7	
					platz		1 2 0	

Kartenblatt N. 5

Namen des Eigenthümers.	Nummer des Blatts.	Blatten-Gehalt			Beschreibung des Stückes mit seinen Dienstbarkeiten und Gerechtigkeiten.	Taxat Leihende Grundabgaben	Steuer		
		Fluss.	Acker.	Wald.			Kloster.	Lohnst.	
									Gründl.
Johann Heinrich Metz.	297			22 1/2	Länge 6 3/4 Breite 2 3/4				
Christoph von Linschütz Kaiserlicher General, Rittersch. geborene Gräfin von St.	298			10 1/2	Länge 7 1/2 Breite 1 1/2				
Seite				29 1/2					

Kartenblatt N. 5

Namen des Eigenthümers.	Nummer des Blatts.	Blatten-Gehalt			Beschreibung des Stückes mit seinen Dienstbarkeiten und Gerechtigkeiten.	Taxat Leihende Grundabgaben	Steuer		
		Fluss.	Acker.	Wald.			Kloster.	Lohnst.	
									Gründl.
Die Lehens des Reichthums Hofens des Hofens Hofens an Hofens	299			24 1/2	Länge 8 1/4 Breite 2 1/4				
Die Lehens des Reichthums Hofens des Hofens Hofens an Hofens	300			11 1/2	Länge 9 1/4 Breite 1 1/4				
Seite				27 1/2					

Kartenblatt .N. 5.

Namen des Eigenthümers.	Komm. Nr. Karte.	Flächen-Inhalt			Beschreibung des Stücks mit allen Dienstbarkeiten und Gerechtigkeiten.	Darauf laufende Grundabgaben	Steuer	
		Morg.	Ruth.	Ql.			Grund.	Vorkat.
Philipp David Ludwig aus Hitzg. Ludwig.	405	11	78					
				Länge 9 3 5 Breite 1 5 0				
Christoph Johann aus Jersow	406	27	02					
Ludwig Schiller				Länge 9 4 5 Breite 2 0 0 Höhe 2 7 0 Kantonsbreite 2 3 6				
Christoph Johann aus Jersow Ludwig Schiller aus Jersow Christoph Johann aus Jersow Christoph Johann aus Jersow								
Seite		11 51						

Kartenblatt .N. 5.

Namen des Eigenthümers.	Komm. Nr. Karte.	Flächen-Inhalt			Beschreibung des Stücks mit allen Dienstbarkeiten und Gerechtigkeiten.	Darauf laufende Grundabgaben	Steuer	
		Morg.	Ruth.	Ql.			Grund.	Vorkat.
Christoph Johann aus Jersow	407	19	26					
				Länge 3 3 1 Breite 2 3 1 Höhe 2 1 1 Kantonsbreite 2 2 0				
Christoph Johann aus Jersow Ludwig Schiller aus Jersow Christoph Johann aus Jersow Christoph Johann aus Jersow	408	25	37					
				Länge 3 3 1 Breite 3 2 1 Höhe 2 0 0 Kantonsbreite 2 1 0 Länge 3 3 1 Breite 2 1 1 Höhe 2 0 0				
Seite		15 51						

Statenblatt Nr. 1

Namen des Eigenthümers.	Nummer der Karte.	Näherer Gehalt			Beschreibung des Stückes mit seinen Diensthaltungen und Berechtigkeiten.	Taxat			Steuern	
		Vng.	Buh.	Zd.		Grunda.	Capital			
							Größe.	Anteil.		
				R.	S.	Z.				
<u>Zusammenstellung der Gemarkung.</u>										
Karte 269		37	29							
• 270		34	68							
• 271		27	29							
• 272		41	56							
• 273		22	48							
• 274		41	31							
• 275		15	25							
		<u>18</u>	<u>112</u>							

Statenblatt Nr. 2

Oberrück 2^{te} Gemarkung, wird bezeugt.
 die Aufhebung der Gemarkung ist durch den königl. Ausschuss bestätigt, welche die Besteuerung der Gemarkung und die Erhaltung, die Aufhebung der Gemarkung ist
 welche die Besteuerung der Gemarkung ist

Namen des Eigenthümers.	Nummer der Karte.	Näherer Gehalt			Beschreibung des Stückes mit seinen Diensthaltungen und Berechtigkeiten.	Taxat			Steuern	
		Vng.	Buh.	Zd.		Grunda.	Capital			
							Größe.	Anteil.		
				R.	S.	Z.				
Herrn Friedrich Hermann v. Hofmann	109	4	90		Grunderg.	6	91			
					wirdlof	0	7	2		
					biellof	1	6	3		
					verpfändungslos	0	7	1		
					lang 2000 fl.					
					L. 125, L. 126					
					und N. 98					
die Gemarkung der Gemarkung	48	12	45		1. Teil Grunderg.	1	00			
					wirdlof	1	2	6		
					biellof	1	5	6		
					verpfändungslos	1	4	5		
					2. Teil Grunderg.	1	4	5		
					Grundlof	1	5	9		

für den Christians I. Johann.

Statenblatt Nr. 5.

Namen des Eigenthümers.	Nummer der Karte.	Stückzahl			Beschreibung des Stückes mit seinen Dienstbarkeiten und Gerechtigkeiten.	Taxat in Rthl. Schilling Kreuz	Steuer	
		Morg.	Rod.	Qu.			Grundsteuer	Capital
								fl.
Die Wittwe des Carl von... auf... im Ort... ist... mit...	411		12 1/2		Grundsteuer K. S. Z. Lohnsteuer K. S. Z. Grundsteuer K. S. Z.			
Die...	412		12 1/2		Grundsteuer K. S. Z. Lohnsteuer K. S. Z. Grundsteuer K. S. Z.			

für den Christians I. Johann.

Statenblatt Nr. 5.

Namen des Eigenthümers.	Nummer der Karte.	Stückzahl			Beschreibung des Stückes mit seinen Dienstbarkeiten und Gerechtigkeiten.	Taxat in Rthl. Schilling Kreuz	Steuer	
		Morg.	Rod.	Qu.			Grundsteuer	Capital
								fl.
Die Wittwe des Philipp... auf...	413		12 1/2		Grundsteuer K. S. Z. Lohnsteuer K. S. Z. Grundsteuer K. S. Z.			
Die...	414		12 1/2		Grundsteuer K. S. Z. Lohnsteuer K. S. Z. Grundsteuer K. S. Z.			

perme Christians 2. Hermann

Statenblatt Nr. 5.

Namen des Eigenthümers.	Nummer der Karte.	Flächen Inhalt			Beschreibung des Stückes mit ihm dienbarkeiten und Gerechtigkeiten.	Lohn laufende Grundabgaben	Steuern	
		Morg.	Ruth.	Sq.			Grund.	Capital.
								1
Die Hofmann bei Gung 416 von Johann, Philipp, Johanna Maria von Kistler, Kaufmann.			11 1/2					
				Grund 6 2 2 gleicher 2 0 0				
Die Felder bei Gung 416 Hofmann bei Gung von Kistler von Gung La. Kistlerische Hofmann, Johanna Maria von Kistler perme Hermann Kaufmann		25 6 3 2						
				Grund 6 1 0 gleicher 2 9 1 Grund 6 1 2 gleicher 1 2 9				
Am 18ten März 1829 Johann von Kistler Kaufmann								
Zeitr			1829					

perme Christians 2. Hermann

Statenblatt Nr. 5.

Namen des Eigenthümers.	Nummer der Karte.	Flächen Inhalt			Beschreibung des Stückes mit ihm dienbarkeiten und Gerechtigkeiten.	Lohn laufende Grundabgaben	Steuern	
		Morg.	Ruth.	Sq.			Grund.	Capital.
								1
Johann Maria Hermann und dessen Hofmann, Kaufmann, Johann Maria, Kaufmann.			8 1/2					
				Grund 6 1 5 gleicher 1 3 0				
Philipp Hermann Kaufmann		17 3 5						
				Grund 6 1 7 gleicher 2 5 0				
Zeitr			1829					

Stamtblatt Nr. 1.

Namen des Eigenthümers.	Nummer des Blatts.	Höhen-Maß			Beschreibung des Stückes mit seinen Dienstbarkeiten und Gerechtigkeiten.	Lage des Grundabgabens	Steuer	
		Quadrat.	Reis.	Ellen.			Grund.	Capital.
Georg Philipp August.	419	22	40		Grund 6 1 3 gleitfrei 2 3 1			
Die Lehnen des Johann Peter Schmitt.	420	13	42		Grund 6 2 1 gleitfrei 2 1 1			
Georg Philipp August Hofmann im Jahr 1799 geerbt. 1. Carl August von Preußen 2. Carl Philipp von Preußen	421 422	6	51					
Zelle		26	50					

Stamtblatt Nr. 2.

Namen des Eigenthümers.	Nummer des Blatts.	Höhen-Maß			Beschreibung des Stückes mit seinen Dienstbarkeiten und Gerechtigkeiten.	Lage des Grundabgabens	Steuer	
		Quadrat.	Reis.	Ellen.			Grund.	Capital.
Die Lehnen des Philipp von August.	423	14	41		Grund 6 1 3 gleitfrei 2 3 1			
Die Lehnen des Johann Peter Schmitt.	424	13	42		Grund 6 2 1 gleitfrei 2 1 1			
Die Lehnen des Johann Peter Schmitt.	425	13	42		Grund 6 2 1 gleitfrei 2 1 1			
Zelle		46	50					

Statenblatt N. 5.

Namen des Eigenthümers.	Nummer der Karte.	Höhen-Maß			Beschreibung des Stückes mit seiner Dienbarkeit und Gerechtigkeiten.	Danzig Ländere Grundabgaben	Steuern														
		Dues.	Roth.	Zeh.			Grund.	Hausl.													
									B.	S.	Z.										
Hilzig des Herrn Adolph von des Herrn Johann von Hilzig des Herrn Hilzig des Herrn	112	-	17 17	Länge	3 1 0																
									Hilzig des Herrn	17 17	Länge	2 0 0									
																Hilzig des Herrn	16 57	Länge	2 2 0		
Hilzig des Herrn	16 57	Länge	2 1 0																		
Hilzig des Herrn Hilzig des Herrn Hilzig des Herrn Hilzig des Herrn	111	-	25 10	Hilzig	3 4 0																
									Hilzig des Herrn	25 10	Hilzig	2 3 4									
															Hilzig des Herrn	25 10	Hilzig	1 5 0			
																					Hilzig des Herrn
Hilzig des Herrn	25 10	Hilzig	1 2 0																		
Seite																					
51 27																					

Statenblatt N. 5.

Namen des Eigenthümers.	Nummer der Karte.	Höhen-Maß			Beschreibung des Stückes mit seiner Dienbarkeit und Gerechtigkeiten.	Danzig Ländere Grundabgaben	Steuern													
		Dues.	Roth.	Zeh.			Grund.	Hausl.												
									B.	S.	Z.									
Hilzig des Herrn Hilzig des Herrn Hilzig des Herrn Hilzig des Herrn	115	-	17 16	Länge	7 3 0															
									Hilzig des Herrn	17 16	Länge	2 2 0								
															Hilzig des Herrn	16 70	Länge	2 2 0		
Hilzig des Herrn	16 70	Länge	2 2 0																	
Hilzig des Herrn Hilzig des Herrn Hilzig des Herrn Hilzig des Herrn	114	-	25 10	Hilzig	7 0 0															
									Hilzig des Herrn	25 10	Hilzig	2 9 0								
															Hilzig des Herrn	25 10	Hilzig	7 0 0		
Hilzig des Herrn	25 10	Hilzig	2 1 0																	
Seite																				
41 60																				

Statenblatt No. 5

Namen des Eigenthümers.	Nummer der Karte.	Wägen-Gehalt			Beschreibung des Stückes mit seinen Dienstbarkeiten und Gerechtigkeiten.	Zins mit laufende Grundabgaben	Steuern	
		Wein	Metz	Eck.			Grund-	Capital.
Helzig Carl August von Kell Kauf. im 1804. fünf Rind. an Johann Helzig August und Johann Peter Mann Gesellschaft gebrannt Müller	427	11	21		Länge 7 1/2 flachheit 1 1/2			
im 1804. fünf Rind. an Johann Helzig August und Johann Peter Mann Gesellschaft gebrannt Müller	428	13	20		Länge 7 5/8 flachheit 1 9/10 flachheit 1 6/10 ungeschickte 1 7/8			

Statenblatt No. 5

Namen des Eigenthümers.	Nummer der Karte.	Wägen-Gehalt			Beschreibung des Stückes mit seinen Dienstbarkeiten und Gerechtigkeiten.	Zins mit laufende Grundabgaben	Steuern	
		Wein	Metz	Eck.			Grund-	Capital.
von Johann von Kell Mann (Gehört der Mann Helzig Carl, Mann (Gehört der Mann von Kell)	429	24	21		Länge 7 1/2 flachheit 2 4/10 flachheit 2 8/10 ungeschickte 3 1/4			
Mann (Gehört der Mann Helzig Carl, Mann (Gehört der Mann von Kell)	430	31	26		Länge 8 1/2 flachheit 2 9/10 flachheit 2 9/10 ungeschickte 2 5/8			

wird hergestellt, welches aus dem Saft der aus dem Essigsäure
 zubereitet, welches aus dem Saft der aus dem Essigsäure
 zubereitet, welches aus dem Saft der aus dem Essigsäure
 zubereitet, welches aus dem Saft der aus dem Essigsäure
 zubereitet, welches aus dem Saft der aus dem Essigsäure
 zubereitet, welches aus dem Saft der aus dem Essigsäure

Namen des Eigenthümers.	Nummer des Stacks.	Flächen Gehalt			Beschreibung des Stückes mit seinen Dienstbarkeiten und Berechtigkeiten.	Zinsen in Reichs Grundabgaben			Steuern	
		Morg.	Quat.	Sq.		Gulden.	Schilling.	Capital		
								fl.	kr.	
Die Johann des verstorbenen von Hesse des Grafen Ludwig von Hohenlohe, Therese Lucretia Maria von Hesse, deren Wittwe Johanne Marie von Hesse	422	21	66		1/4 Teil Gange weidlich eifrig vergrünten Weide 1/4 Teil Löss Koppel	6 9 6 5 4	8 0 0 5 4			
In Alt. sind folgende an Graf Thier von Hohenlohe und dessen Wittwe Luise Georgine geboren von Hohenlohe					Luise von Hohenlohe Luise von Hohenlohe No. 422					
Die Johann des verstorbenen von Hesse des Grafen Ludwig von Hohenlohe, Luise von Hohenlohe, deren Wittwe Luise Georgine geboren von Hohenlohe	422	28	00		1/4 Teil Gange weidlich eifrig vergrünten Weide 1/4 Teil Gange Koppel	6 7 6 2 2 5 6 6 0 0 7 1	7 0 0 2 2 5 6 6 0 0 7 1			
In Alt. sind folgende an Thier von Hohenlohe, Luise von Hohenlohe, deren Wittwe Luise Georgine geboren von Hohenlohe					Luise von Hohenlohe Luise von Hohenlohe No. 422.					

Namen des Eigenthümers.	Nummer des Stacks.	Flächen Gehalt			Beschreibung des Stückes mit seinen Dienstbarkeiten und Berechtigkeiten.	Zinsen in Reichs Grundabgaben			Steuern	
		Morg.	Quat.	Sq.		Gulden.	Schilling.	Capital		
								fl.	kr.	
Die Johann des verstorbenen von Hesse des Grafen Ludwig von Hohenlohe, Luise von Hohenlohe, deren Wittwe Luise Georgine geboren von Hohenlohe	424	25	57		Gange eifrig weidlich vergrünten Weide	8 0 0 2 2 2	0 0 0 2 2 2			
In Alt. sind folgende an Thier von Hohenlohe, Luise von Hohenlohe, deren Wittwe Luise Georgine geboren von Hohenlohe					Luise von Hohenlohe Luise von Hohenlohe No. 425					
Die Johann des verstorbenen von Hesse des Grafen Ludwig von Hohenlohe, Luise von Hohenlohe, deren Wittwe Luise Georgine geboren von Hohenlohe	425	24	40		1/4 Teil Gange Koppel 1/4 Teil Gange Koppel	7 9 0 2 5 0	0 0 0 2 5 0			
In Alt. sind folgende an Thier von Hohenlohe, Luise von Hohenlohe, deren Wittwe Luise Georgine geboren von Hohenlohe					Luise von Hohenlohe Luise von Hohenlohe No. 426					

frances Schwiese.

Startenblatt N. 5.

Namen des Eigenthümers.	Nummer der Karte.	Flächen-Maß			Beschreibung des Stücks mit seinen Dienbarkeitten und Gerechtigkeiten.	Tausch Leistungen Grundabgaben	Steuern	
		Weiz.	Korn.	Da.			Grund.	Capital.
								l.
frances Hilzig Bergfeld.	426	59 11						
	abgaben	1 10						
		58 01						
				Reise 3 20				
				gleistheil 4 0 0				
frances Hilzig Gornisfeld.	427	21 55						
	abgaben	1 28						
		20 27						
				Reise 1 7 5				
				gleistheil 2 5 0				

frances Schwiese.

Startenblatt N. 5.

Namen des Eigenthümers.	Nummer der Karte.	Flächen-Maß			Beschreibung des Stücks mit seinen Dienbarkeitten und Gerechtigkeiten.	Tausch Leistungen Grundabgaben	Steuern	
		Weiz.	Korn.	Da.			Grund.	Capital.
								l.
frances Hilzig Gornisfeld.	428	12 41						
	abgaben	1 11						
		11 30						
				Reise 1 0 5				
				gleistheil 1 7 0				
				Reise 1 2 0				
				gleistheil 1 4 5				
frances Hilzig Gornisfeld.	429	11 16						
	abgaben	1 15						
		9 01						
				Reise 1 2 1				
				gleistheil 1 9 0				
				Reise 1 4 1				
				gleistheil 1 5 5				

franz Schwiase.

Statenblatt .N. 5

Namen des Eigenthümers.	Nummer der Karte.	Zinsen-Conto			Beschreibung des Stückes mit seinen Dienstbarkeiten und Gerechtigkeiten.	Fl. S. L.	Grundabgaben	Steuern	
		Sta.	Komm.	Zins.				Grund.	Eigenth.
Erbschaftsgesellschaft	440	22 75			Grund	9 1 0			
	abgaben	1 20			Grund	2 1 6			
		22 95			Grund	1 5 6			
Im 1864 Kauf an Johann Johann Schwiase und dessen Johann Schwiase geborene Johann					Grund	2 7 8			
Die Johann Schwiase Erben	441	26 35			Grund	9 5 5			
	abgaben	1 29			Grund	2 1 6			
		26 64			Grund	2 5 6			
					Grund	2 7 8			
Seite		45 61							

franz Schwiase.

Statenblatt .N. 5

Namen des Eigenthümers.	Nummer der Karte.	Zinsen-Conto			Beschreibung des Stückes mit seinen Dienstbarkeiten und Gerechtigkeiten.	Fl. S. L.	Grundabgaben	Steuern	
		Sta.	Komm.	Zins.				Grund.	Eigenth.
Die Johann Schwiase Erben	442	27 66			Grund	10 0 0			
	abgaben	1 24			Grund	2 1 6			
		27 90			Grund	2 5 6			
					Grund	2 7 8			
Johann Schwiase Erben	443	25 08			Grund	10 4 5			
	abgaben	1 22			Grund	2 0 0			
		24 86			Grund	2 0 0			
					Grund	2 4 8			
Seite		52 11							

James Schwiese

3. Hülfsblatt

Statenblatt Nr. 5

Namen des Eigenthümers.	Nummer der Karte	Hülfs-Gehalt			Beschreibung des Stückes mit seinen Dienstbarkeiten und Gerechtigkeiten.	Tausch letztere Grundabgaben	Steuer	
		Thlr.	Sch.	Gr.			Grund.	Capitol.
Die Johann Baptist Giering Hofmeister von Garsitz	448	26 38			Länge 3 3 1 Hofmeister 2 5 0			
		30 27						
Katharine Elisabeth Lindberg	449	10 95			2 Teil Länge 3 6 0 Hofmeister 1 1 4 1 Teil Länge 3 7 5 Hofmeister 1 2 6			
		12 72						
Seite		1/200						

James Schwiese

3. Hülfsblatt

Statenblatt Nr. 5

Namen des Eigenthümers.	Nummer der Karte	Hülfs-Gehalt			Beschreibung des Stückes mit seinen Dienstbarkeiten und Gerechtigkeiten.	Tausch letztere Grundabgaben	Steuer	
		Thlr.	Sch.	Gr.			Grund.	Capitol.
Die Johann Baptist Giering Hofmeister von Garsitz	450	12 16			2 Teil Länge 3 3 0 Hofmeister 1 7 1 1 Teil Länge 3 5 1 Hofmeister 2 2 9			
		11 38						
Andreas Gogel	451	24 96			Länge 3 2 0 Hofmeister 2 0 0			
		24 40						
Seite		6582						

Kartenblatt N. 5.

Namen des Eigenthümers.	Nummer der Karte.	Stück-Gebalt			Beschreibung des Stückes mit seinen Dienstbarkeiten und Gerechtigkeiten.	Tausch-Lohn:	Steuern:				
		Woz.	Woz.	Woz.			Grundsteuer	Capital			
Eigentümer haben sind die Johann Simon Christophorus Hofmann Anna Christiana Margarethe Hofmann	453	21 57			Gange	R. S. Z.	5	20			
		abgeben 8 57							gleichenzeit	0	30
		20 49									
Eigentümer sind die Johann Hofmann Anna Hofmann Margarethe Hofmann	452	25 77			21/2 Acker Gange	R. S. Z.	7	65			
		abgeben 8 57							unverleiblich	0	87
		25 80									
Johann Hofmann Anna Hofmann Margarethe Hofmann	452	25 77			1/4 Acker Gange	R. S. Z.	3	87			
		abgeben 8 57							unverleiblich	0	87
		25 80									
Eigentümer sind die Johann Hofmann Anna Hofmann Margarethe Hofmann	452	25 77			1 Acker Gange	R. S. Z.	5	20			
		abgeben 8 57							gleichenzeit	1	12
		25 80									

Kartenblatt N. 6.

Namen des Eigenthümers.	Nummer der Karte.	Stück-Gebalt			Beschreibung des Stückes mit seinen Dienstbarkeiten und Gerechtigkeiten.	Tausch-Lohn:	Steuern:				
		Woz.	Woz.	Woz.			Grundsteuer	Capital			
Eigentümer sind die Johann Hofmann Anna Hofmann Margarethe Hofmann	454	14 00			Gange	R. S. Z.	7	00			
		abgeben 8 57							gleichenzeit	2	00
		13 10									
Eigentümer sind die Johann Hofmann Anna Hofmann Margarethe Hofmann	455	16 39			2 Acker Gange	R. S. Z.	0	40			
		abgeben 8 57							gleichenzeit	1	94
		15 80									
Eigentümer sind die Johann Hofmann Anna Hofmann Margarethe Hofmann	455	16 39			1 Acker Gange	R. S. Z.	6	50			
		abgeben 8 57							gleichenzeit	0	83
		15 80									
Eigentümer sind die Johann Hofmann Anna Hofmann Margarethe Hofmann	455	16 39			1 Acker Gange	R. S. Z.	6	55			
		abgeben 8 57							gleichenzeit	0	63
		15 80									

James Schweise

Statenblatt N. 6.

Namen des Eigenthümers.	Nummer der Karte.	Flächen Inhalt			Beschreibung des Stückes mit seinen Dienstbarkeiten und Gerechtigkeiten.	Tausch laufende Grundabgaben	Steuern	
		Quadrat	Reis	Da			Grund	Capital
Die Felder des Herrschaftsbesitzes von Hofmann, des Berges von Hofmann, des Berges von Hofmann, des Berges von Hofmann, des Berges	156	11 0	2 29	13 29	Länge 6 15 Breite 2 20			
Die Felder des Herrschaftsbesitzes von Hofmann, des Berges von Hofmann, des Berges von Hofmann, des Berges von Hofmann, des Berges	157	31 29	2 36	34 05	1/2 Teil Länge 5 90 Breite 0 32 2/3 Teil Länge 5 71 Breite 2 19 1/4 Teil Länge 5 60 Breite 2 49			

James Schweise

Statenblatt N. 6.

Namen des Eigenthümers.	Nummer der Karte.	Flächen Inhalt			Beschreibung des Stückes mit seinen Dienstbarkeiten und Gerechtigkeiten.	Tausch laufende Grundabgaben	Steuern	
		Quadrat	Reis	Da			Grund	Capital
Die Felder des Herrschaftsbesitzes von Hofmann, des Berges von Hofmann, des Berges von Hofmann, des Berges von Hofmann, des Berges	158	12 71	2 29	15 00	Länge 5 70 Breite 2 10 Länge 2 10 Breite 2 10 Länge 2 10 Breite 2 10			
Die Felder des Herrschaftsbesitzes von Hofmann, des Berges von Hofmann, des Berges von Hofmann, des Berges von Hofmann, des Berges	159	15 11	2 45	17 56	1/2 Teil Länge 6 50 Breite 1 11 Länge 1 11 Breite 1 11 Länge 5 50 Breite 1 11 Länge 1 11 Breite 1 11 Länge 1 11 Breite 1 11			

Statenblatt Nr. 6

Namen des Eigenthümers.	Kammer Nr. Kort.	Ältern Gehalt			Beschreibung des Stückes mit seinen Dienstbarkeiten und Berechtigkeiten.	Darauf lassende Grundabgaben	Steuern	
		Min.	Max.	Zw.			Grund-	Capital-
Herr Johann Baptist von Müller	460	19 05			Länge	7 9 5		
		1 23			gleisflucht	2 4 0		
		15 76						
		1 24						
		17 50						
Herr Johann Baptist Hagerl	461	24 72	2	1	Teil Länge	3 2 5		
		1 27			gleisflucht	2 4 7		
		24 25						
		1 28						
		23 65	1	1	Teil Länge	4 2 4		
					gleisflucht	0 2 0		
Seite		10 55						

Statenblatt Nr. 6

Namen des Eigenthümers.	Kammer Nr. Kort.	Ältern Gehalt			Beschreibung des Stückes mit seinen Dienstbarkeiten und Berechtigkeiten.	Darauf lassende Grundabgaben	Steuern	
		Min.	Max.	Zw.			Grund-	Capital-
Herr Johann Baptist Hagerl	462	45 10			Länge	3 2 0		
		1 25			gleisflucht	2 5 0		
		44 65						
		2 10						
		41 65						
					bragt. weidflucht ausser. weidflucht und 2 4 0			
Seite		41 65						

Starkenblatt Nr. 7

Namen des Eigenthümers.	Nummer der Karte.	Flächen-Gehalt			Beschreibung des Stücks mit ihm dienbarkeiten und Berechtigkeiten.	Taxat in hundert Grundabgaben	Steuer	
		Morg.	Ruth.	Sq.			Grund.	Capital.
Die Lehens-der-Verpächterinnen Hofmann Johann, der Lehens- Hofmann Johann, Maria Elisabeth, Johanna Marg.	465	27	12		1/2 Teil. Leige 4 1/2 Hof 2 1/2 Wald 1 1/2 Wald 1 1/2 1/2 Teil. Leige 3 1/2 Hof 1 1/2			
Gemeinde Koflerhof	466	24	39		1/2 Teil. Leige 7 1/2 Hof 1 1/2 1/2 Teil. Leige 6 1/2 Hof 1 1/2			

Starkenblatt Nr. 7

Namen des Eigenthümers.	Nummer der Karte.	Flächen-Gehalt			Beschreibung des Stücks mit ihm dienbarkeiten und Berechtigkeiten.	Taxat in hundert Grundabgaben	Steuer	
		Morg.	Ruth.	Sq.			Grund.	Capital.
Die Lehens-der-Verpächterinnen Hofmann der Lehens-der-Verpächter von Koflerhof und Hofmann Koflerhof Maria Elisabeth, Johanna Marg.	467	22	41		1/2 Teil. Leige 6 1/2 Hof 1 1/2 Wald 1 1/2 Wald 1 1/2 1/2 Teil. Leige 5 1/2 Hof 1 1/2			
Im 1865 durch Hofmann an Hofmann Hofmann von Koflerhof Koflerhof Hofmann Koflerhof Hofmann								
Immer Hofmann Koflerhof	468	25	15		Leige 6 1/2 Hof 5 1/2 Wald 5 1/2 Wald 5 1/2			

Kartenblatt N. 7

Namen des Eigenthümers.	Nummer der Karte.	Stüben-Nacht			Beschreibung des Stücks mit seinen Dienstbarkeiten und Gerechtigkeiten.	Zins			Zinsen			
		Thlr.	Sch.	Gd.		Lafente	Grundabgaben	Capital				
								Thlr.		S.	Z.	
Anton Gogal.	469	10	27		Gänge	6	6	0				
					Grundstück	1	9	0				
Die Katholik des Anton Kunze, Maria Elisabeth, geborene Gogal und die ihnen nach verstorbenen Ehegatten.	470 abgetheilt	16	41		Gänge	6	5	5				
					Grundstück	2	4	0				

Kartenblatt N. 7

Namen des Eigenthümers.	Nummer der Karte.	Stüben-Nacht			Beschreibung des Stücks mit seinen Dienstbarkeiten und Gerechtigkeiten.	Zins			Zinsen			
		Thlr.	Sch.	Gd.		Lafente	Grundabgaben	Capital				
								Thlr.		S.	Z.	
Johann Anton Christal und Johann Joseph Hr. Lippert, geborene Krumm.	471 abgetheilt	26	06		1/2 Teil Gänge	7	0	0				
					1/2 Teil	1	8	5				
					1/2 Teil	2	0	5				
					Grundstück	1	9	5				
					1/2 Teil Gänge	7	2	0				
					Grundstück	1	7	0				
Die Katholik des Anton Kunze, Maria Katharina, geborene Albert und des Anton Kunze, geborene Johann Georg Kunze.	472 abgetheilt	43	31		1/2 Teil Gänge	7	0	0				
					1/2 Teil	2	6	9				
					1/2 Teil	2	6	1				
					Grundstück	2	6	9				
					1/2 Teil Gänge	7	6	5				
					Grundstück	1	7	4				
					1/2 Teil Gänge	6	9	0				
					1/2 Teil	1	2	5				
					1/2 Teil	1	5	5				
					Grundstück	1	9	4				

Statenblatt Nr 7

Namen des Eigenthümers.	Nummer des Stück.	Messen Inhalt			Beschreibung des Stückes mit seinen Dienstbarkeiten und Berechtigkeiten.	Fl. S. L.	Zins lassende Grundabgaben	Steuer	
		Morg.	Kath.	Qu.				Gulden	Schilling
Herrn Wilhelm von Jopann auf Büchel, Anna Jopann, gelobte Ehefrau	473	43 27	1 1/2	Länge	7	5	0		
					2	4	6		
					4	3	6		
					4	1	1		
					7	9	5		
					1	4	4		
Herrn David May Erbknecht	474	23 78	Länge	8	0	0			
				2	3	0			
Zelle		62 58							

Statenblatt Nr 7

Namen des Eigenthümers.	Nummer des Stück.	Messen Inhalt			Beschreibung des Stückes mit seinen Dienstbarkeiten und Berechtigkeiten.	Fl. S. L.	Zins lassende Grundabgaben	Steuer	
		Morg.	Kath.	Qu.				Gulden	Schilling
Herrn Johann von Jopann Johann May, Maria May, Salome, gelobte Ehefrau, auf Büchel	475	28 24	1 1/2	Länge	3	0	5		
					2	3	6		
					2	2	6		
					2	1	3		
					3	0	5		
					0	2	4		
Herrn David May Erbknecht	476	24 47	Länge	7	2	0			
				2	0	0			
				2	6	0			
				2	4	2			
Zelle		57 22							

Statenblatt N. 7

Namen des Eigenthümers.	Nummer der Karte.	Flächen Inhalt			Beschreibung des Stückes mit seinen Dienstbarkeiten und Gerechtigkeiten.	Taxat Leibzins Grundabgaben	Steuern	
		Morg.	Qu.	Zell.			Klaff.	Capital.
Die Lehens-der Pfälzigen auf Burgfeld	477	25	80		Leige 6 00 gleitrecht 4 20			
Die Wittve der Pfälzigen Leone v. Gernau, Maria Katharina geborene Gaster ist die Lehens-der Pfälzigen Leone Gernau	478	18	06		Leige 5 20 weidrecht 0 80 Feldrecht 1 85 weidrecht 1 82 Leige 5 00 weidrecht 2 40 Feldrecht 2 20 weidrecht 2 76			

Statenblatt N. 7

Namen des Eigenthümers.	Nummer der Karte.	Flächen Inhalt			Beschreibung des Stückes mit seinen Dienstbarkeiten und Gerechtigkeiten.	Taxat Leibzins Grundabgaben	Steuern	
		Morg.	Qu.	Zell.			Klaff.	Capital.
Die Lehens-der Pfälzigen auf Burgfeld	479	24	09		Leige 5 50 gleitrecht 0 97 Leige 5 60 weidrecht 2 18 Feldrecht 2 78 weidrecht 2 51			
Die Wittve der Pfälzigen Leone v. Gernau, Maria Katharina geborene Gaster ist die Lehens-der Pfälzigen Leone Gernau	480	12	65		Leige 5 60 gleitrecht 2 25			

Genossenschaft Langwiese 1. Gewann

Startenblatt Nr. 7

Namen des Eigenthümers.	Nummer des Blatts.	Flächen-Inhalt			Beschreibung des Stückes mit seinen Diensthaken und Gerechtigkeiten.	Zusatz in Rente Grundabgaben	Steuer	
		Wein	Acker	Wald			Umsatz	Capital
die Wittwe Maria da Katharina Helbig Wittwe Katharina geborene Katharina	481		29 55					
				1 Teil Länge 5 6 5 gleichertheil 7 0 0				
B. die Wittwe da Katharina Helbig Wittwe Katharina geborene Katharina	482		20 06	1 Teil Länge 5 6 6 gleichertheil 0 9 0 2 Teil Länge 5 3 0 gleichertheil 2 1 2				
C. die Wittwe da Katharina Helbig Wittwe Katharina geborene Katharina	483							

Genossenschaft Langwiese 1. Gewann

Startenblatt Nr. 7

Namen des Eigenthümers.	Nummer des Blatts.	Flächen-Inhalt			Beschreibung des Stückes mit seinen Diensthaken und Gerechtigkeiten.	Zusatz in Rente Grundabgaben	Steuer	
		Wein	Acker	Wald			Umsatz	Capital
die Wittwe da Katharina Helbig Wittwe Katharina geborene Katharina	483		20 06	1 Teil Länge 6 1 0 gleichertheil 2 1 0 2 Teil Länge 6 2 0 gleichertheil 1 6 7				
die Wittwe da Katharina Helbig Wittwe Katharina geborene Katharina	484		25 09	Länge 6 1 5 gleichertheil 4 6 1				

James Langwiss & Co.

Statenblatt № 7

Namen des Eigenthümers.	Nummer der Karte.	Stückes Inhalt			Beschreibung des Stückes mit seinen Dienstbarkeiten und Gerechtigkeiten.	Taxat			Steuern	
		Qu.	Mar.	Gr.		Grundabgaben	Grund.	Capital.		
Die Schlosser des Schlosses Luzern.	485	20	00		Länge 6 1 0 Breite 1 0 0	R. S. Z.				
<p>James Helbig Landw. v. 486</p> <p>12 87 0 Post Länge 6 0 5 unbedient 2 0 7 bedient 2 0 0 unbedient 2 0 2 Post Länge 5 3 5 Breite 1 1 1</p>										

James Langwiss & Co.

Statenblatt № 7

Namen des Eigenthümers.	Nummer der Karte.	Stückes Inhalt			Beschreibung des Stückes mit seinen Dienstbarkeiten und Gerechtigkeiten.	Taxat			Steuern	
		Qu.	Mar.	Gr.		Grundabgaben	Grund.	Capital.		
James Helbig Landw. v. 487	487	25	79		Post Länge 6 1 0 Breite 2 0 2 unbedient 2 9 7 bedient 2 0 7 unbedient 2 0 2	R. S. Z.				
<p>James Peter Giffels v. 488</p> <p>10 00 Länge 6 0 0 unbedient 2 0 0 bedient 2 0 0 unbedient 2 0 0</p>										

westlich von der Gemarkung Sprengpörsen,
 östlich und nordöstlich von Leutepörsen, Gemarkung
 südlich von einem Leutepörsen
 westlich und südwestlich von dem Gemarkung östlich von
 Gemarkung Leutepörsen, Gemarkung in dem Gemarkung westlich von Gartenblatt No. 7.

Namen des Eigenthümers.	Nummer der Karte.	Höhen-Maß			Beschreibung des Stückes mit seinen Dienstbarkeiten und Gerechtigkeiten.	Dauer Lehrzeit Grundabgaben	Steuer	
		Quadrat	Reis	Ellen			Grund	Capital
Friedrich von Sprengpörsen.	191	26 56			Gemeine 3 0 0 östlich 2 5 5 westlich 2 7 1 westlich 2 2 2 Leutepörsen von Gemarkung Sprengpörsen vom 1. 1. 191.			
		26 56 25 93						
Friedrich von Sprengpörsen und dessen Gemarkung.	192	22 51			Gemeine 3 3 1 östlich 1 7 2 westlich 1 6 0 westlich 1 6 6 Leutepörsen 3 0 0 östlich 2 0 0 westlich 2 5 1 westlich 2 4 0			
		22 51 22 04						

Namen des Eigenthümers.	Nummer der Karte.	Höhen-Maß			Beschreibung des Stückes mit seinen Dienstbarkeiten und Gerechtigkeiten.	Dauer Lehrzeit Grundabgaben	Steuer	
		Quadrat	Reis	Ellen			Grund	Capital
Leutepörsen von Sprengpörsen.	193	22 36			Gemeine 3 6 5 östlich 2 2 0 westlich 2 6 0 westlich 2 9 9			
		22 36 25 52						
Leutepörsen von Sprengpörsen von Sprengpörsen.	194	12 71			Gemeine 3 6 2 östlich 2 0 0 westlich 1 6 1 westlich 1 7 2			
		12 71 15 51						

Grundbesitz Parquise & Gowan

Statenblatt N. 1.

Namen des Eigenthümers.	Numm. der Karte.	Jüden-Orth			Beschreibung des Stückes mit seinen Dienstbarkeiten und Gerechtigkeiten.	Taxat. in fl. Grundabgaben.	Steuern	
		Weg.	Nutz.	Gr.			Grund.	Grund.
Herrn Johann Baptist Gatzel	495	25 20			Länge 3 6 0			
		24 31			Breite 2 0 0			
					Flächeninhalt 2 6 0			
					Verbleibende Fläche 2 9 2			
Herrn Philipp Wagner Herr Johann Philipp Gell. Herr Johann Philipp Wagner Herr Wagner Herr Wagner	496	24 53			Flächeninhalt Länge 3 5 5			
		24 16			Breite 1 2 0			
					Flächeninhalt 2 2 2			
					Verbleibende Fläche 1 2 1			
					Flächeninhalt Länge 4 1 5			
					Breite 2 6 0			
					Flächeninhalt 2 2 0			
			Verbleibende Fläche 1 4 8					
Zeile		495						

Grundbesitz Parquise & Gowan

Statenblatt N. 2.

Namen des Eigenthümers.	Numm. der Karte.	Jüden-Orth			Beschreibung des Stückes mit seinen Dienstbarkeiten und Gerechtigkeiten.	Taxat. in fl. Grundabgaben.	Steuern	
		Weg.	Nutz.	Gr.			Grund.	Grund.
Herr Johann Baptist Gatzel Herr Philipp Wagner Herr Wagner Herr Wagner	497	12 14			Länge 3 5 0			
		12 51			Breite 1 6 0			
					Flächeninhalt 1 2 0			
					Verbleibende Fläche 1 5 0			
Herr Philipp Wagner Herr Philipp Wagner Herr Wagner Herr Wagner Herr Wagner	498	24 69			Flächeninhalt Länge 7 5 0			
					Breite 2 8 0			
					Flächeninhalt 2 9 0			
					Verbleibende Fläche 2 5 8			
					Flächeninhalt Länge 7 2 5			
			Breite 1 2 0					
Zeile		497						

Statenblatt N. 7

Namen des Eigenthümers.	Nummer der Karte.	Stücker Gehalt			Beschreibung des Stücker mit ihren Dienstbarkeiten und Gerechtigkeiten.	Zusatz			Steuer	
		Weg.	Wald.	Wasser.		Leibzins	Grundabgaben	Grund.	Capital.	
Herrn Konradt Jäger	503	21	15		1 ^{te} Theil Länge 2 1 0 B. 1 1 S. 1 1 L. 1 1 2 ^{te} Theil Länge 2 6 0 B. 1 1 S. 1 1 L. 1 1 3 ^{te} Theil Länge 2 9 5 B. 1 1 S. 1 1 L. 1 1					
Herrn Konradt Jäger	504	25	65		Länge 1 7 5 B. 1 1 S. 1 1 L. 1 1					

Statenblatt N. 7

Namen des Eigenthümers.	Nummer der Karte.	Stücker Gehalt			Beschreibung des Stücker mit ihren Dienstbarkeiten und Gerechtigkeiten.	Zusatz			Steuer	
		Weg.	Wald.	Wasser.		Leibzins	Grundabgaben	Grund.	Capital.	
Herrn Konradt Jäger	505	11	65		Länge 5 5 0 B. 1 1 S. 1 1 L. 1 1					
Herrn Konradt Jäger	506	25	90		1 ^{te} Theil Länge 5 9 0 B. 1 1 S. 1 1 L. 1 1 2 ^{te} Theil Länge 6 0 0 B. 1 1 S. 1 1 L. 1 1					

Statenblatt Nr. 7

Namen des Eigenthümers.	Nummer Nr. Kort.	Höhen Gehalt			Beschreibung des Stückes mit allen Dienstbarkeiten und Sonderlichkeiten.	M. S. Z.	Zins Jahres Grundabgaben	Steuer	
		Weiz.	Korn.	St.				Grund.	Kapital
Verkauf Peter, im die Feldern seiner verstorbenen Herrn, Anna von geborene von Mayer aus Kempten.	507			27 92	Länge 7 9 0 Breite 4 8 0				
Blauer Feinwiese Mayr.	508			22 28	Länge 8 9 5 Breite 2 5 0				
		Seite			60 21				

Statenblatt Nr. 7

Namen des Eigenthümers.	Nummer Nr. Kort.	Höhen Gehalt			Beschreibung des Stückes mit allen Dienstbarkeiten und Sonderlichkeiten.	M. S. Z.	Zins Jahres Grundabgaben	Steuer	
		Weiz.	Korn.	St.				Grund.	Kapital
Wolff, Franzmann und von Faber, seine verstorbenen Herrn, zweiten Ehefrau Anna, geborene, geborene von zu Weingarten in Weingarten Leinwand und seine Ehefrau Herrn, geborene, verstorbenen	509			21 65	Teil Länge 9 9 5 Breite 2 6 9 Teil Länge 9 9 5 Breite 1 6 1				
von Faber, des Herrn Wolff, verstorbenen	510			21 35	Länge 8 9 5 Breite 2 5 1				
		Seite			50 21				

Starkenblatt № 7

Namen des Eigenthümers.	Nummer des Hofs.	Stüben-Ordnung			Beschreibung des Stückes mit seinen Dienstbarkeiten und Gerechtigkeiten.	Taxat lassende Grundabgaben	Steuern	
		No. 1.	No. 2.	No. 3.			Grund.	Capital.
5. Hölzig Jethras Holzhausen,	511		11 25					
				Grange		3	4	0
				weidlich		1	3	0
				Waldschiff		1	7	6
				Waldschiffen beide		1	7	3
3. die Hofen des Hölzigen H. fried. Holzhausen, Maria Hofen, Kath. geborene Hofen von Waldschiffen. Im 1864 einig Kauf an Hölzig Waldschiffen und Hofen Hofen Johanna Maria geborene Hofen von Kappel.								
Johann Heinrich Hofen.	512 abgetrennt		41 70 2 78 40 92					
				Grange		6	9	5
				Waldschiff		6	0	0

Starkenblatt № 7

Namen des Eigenthümers.	Nummer des Hofs.	Stüben-Ordnung			Beschreibung des Stückes mit seinen Dienstbarkeiten und Gerechtigkeiten.	Taxat lassende Grundabgaben	Steuern	
		No. 1.	No. 2.	No. 3.			Grund.	Capital.
Johann Hölzig Hofen u. und Johann Hölzig Hofen Hofen von Waldschiffen.	513 abgetrennt		31 74 6 53 26 21					
				Waldschiff		4	3	1
				Waldschiff		6	7	5
				Waldschiff		0	5	
				Waldschiffen beide		6	3	1
				Waldschiff		3	2	1
				Waldschiff		0	2	0
Johann Heinrich Hofen.	514		18 52					
				Grange		4	3	0
				Waldschiff		4	3	1
				Waldschiff		4	2	0
				Waldschiffen beide		4	2	5

für die Langwiese P. G. G. G.

Statenblatt N. 7.

Namen des Eigenthümers.	Nummer der Karte.	Zinsen-Gehalt			Beschreibung des Stückes mit seinen Diensthaken und Gerechtigkeiten.	Darauf laufende Grundabgaben	Steuer	
		Morg.	Kath.	Qu.			Klass.	Capital.
Friedrich Adolf Bernhard geboren in seiner Vaterstadt Johann Adam Langwiese August von Kottbusch.	515		17	65	Langwiese 6 5 0 Weidewiese 2 7 5 Fuchswiese 2 7 0 Kuchelwiese 2 7 5			
Die Eltern des Herrn von Langwiese.	516	21	20	1/2	Langwiese 7 7 5 Weidewiese 2 5 5 Fuchswiese 2 6 7 Kuchelwiese 2 6 0 1/2 Part. Langwiese 0 2 5 1/2 Part. Langwiese 0 4 0			

für die Langwiese P. G. G. G.

Statenblatt N. 7.

Namen des Eigenthümers.	Nummer der Karte.	Zinsen-Gehalt			Beschreibung des Stückes mit seinen Diensthaken und Gerechtigkeiten.	Darauf laufende Grundabgaben	Steuer	
		Morg.	Kath.	Qu.			Klass.	Capital.
Johann Peter Meyer von Rheingrafen.	517		20	1/2	1/2 Part. Langwiese 3 5 0 1/2 Part. Langwiese 2 1 0 1/2 Part. Langwiese 1 4 0 1/2 Part. Langwiese 0 2 5			
Die Wittve des Herrn Johann Peter Meyer, geborenen Johann Adam Langwiese von Kottbusch.	518		15	40	Langwiese 3 1 0 1/2 Part. Langwiese 1 2 5			

James Langwiese & Co. Mann.

Startenblatt Nr. 7.

Namen des Eigenthümers.	Nummer des Buchs.	Höhen Gehalt			Beschreibung des Zrucks mit seinen Dienstbarkeiten und Gerechtigkeiten.	Darauf lastende Grundabgaben	Zinsen	
		Fuss.	Roth.	Zoll.			Geld.	Capital.
Die Familie Hofmann Hofmann Philipp Sebastian Sohn Maria Elisabeth geborene von Maiss von Pfaffenstain Sohn	519		24	1/2	Langwe 1 2 1 gleiche 2 1 0			
Die Familie von Gossy Philipp Hermann Philipp geborene Ludwig von Meier Kaufmann	530		22	51	Langwe 4 9 5 weidlich 4 2 7 Fischweid 4 5 1 Kaufmanns Rechte 4 7 5			

James Langwiese & Co. Mann.

Startenblatt Nr. 8.

Namen des Eigenthümers.	Nummer des Buchs.	Höhen Gehalt			Beschreibung des Zrucks mit seinen Dienstbarkeiten und Gerechtigkeiten.	Darauf lastende Grundabgaben	Zinsen	
		Fuss.	Roth.	Zoll.			Geld.	Capital.
Die Wittwe von Pfaffenstain auf Gred. Maria Magdalena vergebene Kaufmanns Wittwe die Elisabeth von Pfaffenstain Herrmanns.	531		12	87	Langwe 4 1 5 gleiche 2 1 0			
Die Familie von Gossy Philipp Hermann Philipp geborene Ludwig von Meier Kaufmann	532		15	27	Langwe 4 0 0 gleiche 2 3 0			

fuerer Langweise 2 Lwanne.

Kartenblatt .N. 6.

Namen des Eigenthümers.	Nummer des Karte.	Zählens-Gehalt			Beschreibung des Stückes mit seiner Dienbarkeit und Berechtigkeiten.	Einzahl in fl. Grundabgaben	Zinsen	
		Org.	Met.	Ql.			fl.	gr.
<i>Ausgaben des Herrschers</i>	<i>525</i>		<i>25</i>	<i>16</i>	<p><i>Langw. 2 9 0</i></p> <p><i>westlich 6 5 0</i></p> <p><i>südlich 6 3 0</i></p> <p><i>ausgespartete 6 4 5</i></p>			
<i>Herrschers-Behausung</i>	<i>526</i>	<i>20</i>	<i>78</i>	<i>1</i>	<p><i>1 Teil Langw. 3 7 5</i></p> <p><i>gleicherzeit 2 5 2</i></p> <p><i>1 Teil Langw. 2 5 0</i></p> <p><i>westlich 2 1 9</i></p> <p><i>südlich 1 6 2</i></p> <p><i>ausgespartete 1 7 9</i></p> <p><i>2 Teil Langw. 4 1 5</i></p> <p><i>gleicherzeit 2 5 0</i></p>			
Zinsen			<i>57</i>	<i>58</i>				

fuerer Langweise 2 Lwanne.

Kartenblatt .N. 6.

Namen des Eigenthümers.	Nummer der Karte.	Zählens-Gehalt			Beschreibung des Stückes mit seiner Dienbarkeit und Berechtigkeiten.	Einzahl in fl. Grundabgaben	Zinsen	
		Org.	Met.	Ql.			fl.	gr.
<i>Herrschers-Behausung</i>	<i>525</i>	<i>22</i>	<i>42</i>	<i>1</i>	<p><i>1 Teil Langw. 2 9 5</i></p> <p><i>westlich 6 6 5</i></p> <p><i>südlich 6 6 2</i></p> <p><i>ausgespartete 6 6 5</i></p> <p><i>2 Teil Langw. 1 6 0</i></p> <p><i>gleicherzeit 2 4 9</i></p> <p><i>1 Teil Langw. 1 5 0</i></p> <p><i>gleicherzeit 2 5 1</i></p> <p><i>1 Teil Langw. 1 7 0</i></p> <p><i>gleicherzeit 2 1 5</i></p> <p><i>1 Teil Langw. 2 2 2</i></p> <p><i>gleicherzeit 1 6 0</i></p> <p><i>hat die Ueberfahrt zur Mühle.</i></p>			
<i>Herrschers-Behausung</i>	<i>526</i>	<i>17</i>	<i>65</i>	<i>1</i>	<p><i>1 Teil Langw. 2 5 0</i></p> <p><i>westlich 6 2 6</i></p> <p><i>südlich 6 5 2</i></p> <p><i>ausgespartete 6 4 4</i></p> <p><i>1 Teil Langw. 2 5 2</i></p> <p><i>gleicherzeit 2 4 4</i></p> <p><i>1 Teil Langw. 4 2 0</i></p> <p><i>gleicherzeit 4 7 0</i></p>			
Zinsen			<i>26</i>	<i>27</i>				

Johann Langwiese & Söhne.

Kartenblatt No. 6

Namen des Eigenthümers.	Nummer der Karte.	Folien-Nr.			Beschreibung des Stücks mit sonst. Dienstbarkeiten und Gerechtigkeiten.	M. S. L.	Lohnsteuer Grundabgaben	Steuern	
		104	105	106				Grundsteuer	Kapital
<i>Herrn Kaufmann</i>	527	42	43	44	1 0 5				
					gleicher 1 5 1				
					1 1 0				
					6 6 5				
					4 6 5				
					1 6 0				
					4 2 5				
					1 3 3				
<i>Herrn Carl Mayer</i>	528				1 4 5				
<i>Kaufmann</i>					5 7 0				
<i>zu Markt und Markt an Johann</i>									
<i>Herrn Josef Kuhn</i>									

Johann Langwiese & Söhne.

Kartenblatt No. 6

Namen des Eigenthümers.	Nummer der Karte.	Folien-Nr.			Beschreibung des Stücks mit sonst. Dienstbarkeiten und Gerechtigkeiten.	M. S. L.	Lohnsteuer Grundabgaben	Steuern	
		104	105	106				Grundsteuer	Kapital
<i>Johann Hilz Wagner</i>	529				1 8 1				
<i>und Johann Hilz Helt.</i>					5 2 1				
<i>gegen Wagner</i>									
<i>Kaufmann</i>									
<i>Die Helt</i>	530				5 0 0				
<i>Kaufmann Engel</i>					0 7 5				
<i>gegen Engel</i>					5 3 5				
<i>Kaufmann</i>					3 0 5				

James Langwiese & Hermann.

Statenblatt Nr. 6.

Namen des Eigenthümers.	Nummer der Karte.	Flächen-Maß			Beschreibung des Stückes mit seinen Dienstbarkeiten und Berechtigkeiten.	Total laufende Grundabgaben	Steuern	
		Morg.	Ruth.	Qu.			Grund.	Haus.
Philipp Jamesius König.	521	25	76		1 Areal Länge 6 0 0 weidlich 2 3 5 Fischweidlich 2 4 8 angeflossene Weide 2 3 8 1 Areal Länge 5 2 0 Fischweidlich 1 0 0			
Philipp Jamesius König.	522	26	29		1 Areal Länge 4 2 0 weidlich 5 7 2 Fischweidlich 6 0 2 angeflossene Weide 5 3 5 1 Areal Länge 2 4 5 Fischweidlich 2 2 2			
Seite		52 65						

James Langwiese & Hermann.

Statenblatt Nr. 6.

Namen des Eigenthümers.	Nummer der Karte.	Flächen-Maß			Beschreibung des Stückes mit seinen Dienstbarkeiten und Berechtigkeiten.	Total laufende Grundabgaben	Steuern	
		Morg.	Ruth.	Qu.			Grund.	Haus.
Philipp Jamesius König.	523 alt Kauf	25	25		1 Areal Länge 2 3 5 weidlich 2 3 0 Fischweidlich 2 2 0 angeflossene Weide 2 3 1 1 Areal Länge 2 1 0 Fischweidlich 0 6 2 1 Areal Länge 2 7 0 Fischweidlich 2 3 2			
Gemeinde Duffinghofen.	524 alt Kauf	26	53		1 Areal Länge 4 2 8 Fischweidlich 6 1 1 1 Areal Länge 4 6 0 Fischweidlich 0 7 7 1 Areal Länge 4 6 3 Fischweidlich 1 1 2			
Seite		57 29						

Anna Langwiese Hermann.

Statenblatt N. 5.

Namen des Eigenthümers.	Nummer der Karte.	Feldes-Beitrag			Beschreibung des Stückes mit seinen Dienstbarkeiten und Gerechtigkeiten.	Zinsfuß	Zinsen		
		Fl.	M.	Z.			Gulden	Schilling	
									W.
Anna Hilzig August mit Anna Hilzig Gottfried August von Spitzgruben	535		2161	Feld Gange	5 00				
						weidlich	6 0 7		
						Waldstück	5 5 1		
						Waldstück	5 4 3		
						Feld Gange	5 5 5		
						Waldstück	0 2 0		
Anna Andreas Busch mit dessen Ehefrau Joh. Christine geborene Sommer.	536		2057	Gange	6 6 5				
						Waldstück	4 6 0		
		Zins							
		5060							

Anna Langwiese Hermann

Statenblatt N. 6.

Namen des Eigenthümers.	Nummer der Karte.	Feldes-Beitrag			Beschreibung des Stückes mit seinen Dienstbarkeiten und Gerechtigkeiten.	Zinsfuß	Zinsen		
		Fl.	M.	Z.			Gulden	Schilling	
									W.
Anna Langwiese August Kaufmann in 1810 durch Kauf von Anna und dessen Ehefrau Anna Langwiese geborene Althaus	537		2707	Gange	8 4 0				
						weidlich	2 5 8		
						Waldstück	2 4 5		
						Waldstück	2 3 2		
Zusammenstellung der L. Hermann									
		Zins							
		1770							

Statenblatt N^o.

Statenblatt N^o 7.

Namen des Eigenthümers.	Nummer der Karte.	Hilfen Gehalt			Beschreibung des Stückes mit allen Dienstbarkeiten und Gerechtigkeiten.	Tausch Taxen u. Grundabgaben	Steuern	
		Weg.	Haus.	Gr.			Grund.	Haus.
<i>Zusammenstellung des Districts Parquiseuse.</i>								
<i>Antonie St. Hermann</i>		<i>7</i>	<i>22</i>	<i>57</i>				
<i>Antonie St. Hermann</i>		<i>12</i>	<i>17</i>	<i>76</i>				
		<i>19</i>	<i>50</i>	<i>133</i>				

Vöstenwies - dieser Ort ist ein Ort im
waldenreichsten der Gegend
ist ein Ort im Waldenreichsten der Gegend
ist ein Ort im Waldenreichsten der Gegend
ist ein Ort im Waldenreichsten der Gegend

Namen des Eigenthümers.	Nummer der Karte.	Hilfen Gehalt			Beschreibung des Stückes mit allen Dienstbarkeiten und Gerechtigkeiten.	Tausch Taxen u. Grundabgaben	Steuern	
		Weg.	Haus.	Gr.			Grund.	Haus.
<i>Antonie St. Hermann</i>	<i>538</i>	<i>19</i>	<i>51</i>	<i>150</i>				
<i>Antonie St. Hermann</i>	<i>539</i>	<i>18</i>	<i>78</i>	<i>150</i>				

Kartenblatt N. 7

Namen des Eigenthümers.	Nummer des Blatts.	Höhen-Maß			Beschreibung des Stückes mit seinen Dienstbarkeiten und Gerechtigkeiten.	Dazu gehörende Grundabgaben	Steuer																					
		Tros.	Sch.	Z.			Grund-	Eigenth.																				
									fl.	g.																		
Gemeinde Neubrunn.	540	22	11		<table border="1"> <tr> <td></td> <td>H.</td> <td>S.</td> <td>Z.</td> </tr> <tr> <td>Gruga</td> <td>7</td> <td>5</td> <td>7</td> </tr> <tr> <td>Waldgrub</td> <td>3</td> <td>5</td> <td>0</td> </tr> <tr> <td>Waldgrub</td> <td>2</td> <td>1</td> <td>1</td> </tr> <tr> <td>Waldgrub</td> <td>2</td> <td>6</td> <td>6</td> </tr> </table>		H.	S.	Z.	Gruga	7	5	7	Waldgrub	3	5	0	Waldgrub	2	1	1	Waldgrub	2	6	6			
	H.	S.	Z.																									
Gruga	7	5	7																									
Waldgrub	3	5	0																									
Waldgrub	2	1	1																									
Waldgrub	2	6	6																									
Gemeinde Neubrunn.	541	25	09		<table border="1"> <tr> <td></td> <td>H.</td> <td>S.</td> <td>Z.</td> </tr> <tr> <td>Gruga</td> <td>6</td> <td>5</td> <td>5</td> </tr> <tr> <td>Waldgrub</td> <td>4</td> <td>1</td> <td>0</td> </tr> </table>		H.	S.	Z.	Gruga	6	5	5	Waldgrub	4	1	0											
	H.	S.	Z.																									
Gruga	6	5	5																									
Waldgrub	4	1	0																									

Kartenblatt N. 7

Namen des Eigenthümers.	Nummer des Blatts.	Höhen-Maß			Beschreibung des Stückes mit seinen Dienstbarkeiten und Gerechtigkeiten.	Dazu gehörende Grundabgaben	Steuer																					
		Tros.	Sch.	Z.			Grund-	Eigenth.																				
									fl.	g.																		
Gemeinde Neubrunn.	542	25	01		<table border="1"> <tr> <td></td> <td>H.</td> <td>S.</td> <td>Z.</td> </tr> <tr> <td>Gruga</td> <td>5</td> <td>5</td> <td>2</td> </tr> <tr> <td>Waldgrub</td> <td>5</td> <td>5</td> <td>1</td> </tr> </table>		H.	S.	Z.	Gruga	5	5	2	Waldgrub	5	5	1											
	H.	S.	Z.																									
Gruga	5	5	2																									
Waldgrub	5	5	1																									
Gemeinde Neubrunn.	543	25	07	1/4	<table border="1"> <tr> <td></td> <td>H.</td> <td>S.</td> <td>Z.</td> </tr> <tr> <td>Gruga</td> <td>5</td> <td>8</td> <td>7</td> </tr> <tr> <td>Waldgrub</td> <td>1</td> <td>8</td> <td>7</td> </tr> <tr> <td>1/4 Gruga</td> <td>7</td> <td>5</td> <td>1</td> </tr> <tr> <td>Waldgrub</td> <td>4</td> <td>1</td> <td>3</td> </tr> </table>		H.	S.	Z.	Gruga	5	8	7	Waldgrub	1	8	7	1/4 Gruga	7	5	1	Waldgrub	4	1	3			
	H.	S.	Z.																									
Gruga	5	8	7																									
Waldgrub	1	8	7																									
1/4 Gruga	7	5	1																									
Waldgrub	4	1	3																									

Genossenschaft

Statenblatt N. 7

Namen des Eigenthümers.	Nummer des Blatts.	Feldinhalt			Beschreibung des Stückes mit seinen Dienstbarkeiten und Gerechtigkeiten.	Zusatz sonstige Grundabgaben	Steuern				
		Morg.	Kath.	Qu.			Grund-	Gebäude-			
									Grund-	Gebäude-	
Genossenschaft des Hrn. J. J. J.	547	23	38	1/2	1/2 Aue	2 8 5	2 5 2	2 7 1	2 4 8		
Genossenschaft des Hrn. J. J. J.	545	19	31			4 1 5	4 7 0	4 0 0	4 6 6		

Genossenschaft

Statenblatt N. 8

Namen des Eigenthümers.	Nummer des Blatts.	Feldinhalt			Beschreibung des Stückes mit seinen Dienstbarkeiten und Gerechtigkeiten.	Zusatz sonstige Grundabgaben	Steuern				
		Morg.	Kath.	Qu.			Grund-	Gebäude-			
									Grund-	Gebäude-	
Genossenschaft des Hrn. J. J. J.	546	29	53	1/2	1/2 Aue	4 3 1	6 1 5	5 6 1	1 3 5		
Genossenschaft des Hrn. J. J. J.	547	35	30			5 7 5	4 4 0				

James Neumann.

Kartenblatt N. 8.

Namen des Eigenthümers.	Nummer der Karte.	Flächen-Inhalt			Beschreibung des Stückes mit seinen Dienstbarkeiten und Gerechtigkeiten.	Zusatz bestehende Grundabgaben	Steuer	
		Qm.	Aa.	Za.			Grund.	Gebäude.
Die Gemarkung des Hofes James Neumann Maria Aug. Katholik, geboren in Kuster, von der Natur erwirbt.	548		24	71	Grund 5 9 0 Hausflur 4 2 0			
Die Gemarkung des Landbesitzes Katholik, Philipp Maria, geboren Maria von Hof.	549		13	06	1/2 Teil Grund 6 1 5 Hausflur 1 1 0 1/2 Teil Grund 6 0 0 Hausflur 1 9 0			
			42	81				

James Neumann.

Kartenblatt N. 9.

Namen des Eigenthümers.	Nummer der Karte.	Flächen-Inhalt			Beschreibung des Stückes mit seinen Dienstbarkeiten und Gerechtigkeiten.	Zusatz bestehende Grundabgaben	Steuer	
		Qm.	Aa.	Za.			Grund.	Gebäude.
James Neumann Maria Aug.	550		21	05	Grund 5 6 0 Hausflur 2 3 0			
James Neumann August.	551		13	26	1/2 Teil Grund 5 3 0 Hausflur 1 9 5 1/2 Teil Grund 5 1 0 Hausflur 1 6 5			

Kartenblatt N. 1.

Namen des Eigenthümers.	Nummer der Karte.	Mäßen Gehalt			Beschreibung des Stücks mit seinen Diensthaken und Gerechtigkeiten.	Darauf laufende Grundabgaben	Steuer		
		Weg.	Wald.	St.			Grund.	Capital.	
Die Hofwirthschaft des Johann Philipp Heiser, Seelwirth, bayer. König. u. d. Pfälz. Erbprinzen.	552	25	74	1/2 Teil Länge	4	0			
				1/2 Teil	2	2	6		
				1/2 Teil	2	5	0		
				1/2 Teil	2	2	0		
				1/2 Teil	4	9	5		
				1/2 Teil	2	0	0		
Die Fabrik des Johann Georg.	553	21	70	1/2 Teil Länge	5	1	0		
				1/2 Teil	2	2	0		
				1/2 Teil	5	4	0		
				1/2 Teil	2	7	3		

Kartenblatt N. 2.

Namen des Eigenthümers.	Nummer der Karte.	Mäßen Gehalt			Beschreibung des Stücks mit seinen Diensthaken und Gerechtigkeiten.	Darauf laufende Grundabgaben	Steuer		
		Weg.	Wald.	St.			Grund.	Capital.	
Die Hofwirthschaft des Johann Philipp Heiser, Seelwirth, bayer. König. u. d. Pfälz. Erbprinzen.	554	21	70	Länge	5	4	0		
				1/2 Teil	7	0	0		
Eigentümer der Hofwirthschaft des Johann Georg.	555	25	68	1/2 Teil Länge	6	4	0		
				1/2 Teil	2	7	0		
				1/2 Teil	6	6	5		
				1/2 Teil	0	2	0		

Statenblatt N. 5

Namen des Eigenthümers.	Nummer der Seite.	Höhen-Verhältnisse			Beschreibung des Stückes mit ihm Dienstbarkeiten und Berechtigkeiten.	N. S. Z.	Tausch lastende Grundabgaben	Zinsen	
		Wein	Korn	Äck.				Grund	Capital
Gemeinde <u>Proleten</u>	556		25	26	Laage 1 1 1 Gleisheit 2 6 0				
Gemeinde <u>Proleten</u>	557		25	10	Laage 1 1 1 Gleisheit 2 2 0				
Zeit			51	11					

Statenblatt N. 3

Namen des Eigenthümers.	Nummer der Seite.	Höhen-Verhältnisse			Beschreibung des Stückes mit ihm Dienstbarkeiten und Berechtigkeiten.	N. S. Z.	Tausch lastende Grundabgaben	Zinsen	
		Wein	Korn	Äck.				Grund	Capital
Gemeinde <u>Proleten</u>	558		25	22	Laage 3 1 1 Gleisheit 1 9 0				
Gemeinde <u>Proleten</u>	559		22	50	Laage 4 4 0 Gleisheit 2 5 0				
Zeit			1	12					

Genossenschaft

Kartenblatt Nr. 3

Namen des Eigenthümers.	Nummer der Karte.	Höhen Gehalt			Beschreibung des Stückes mit seinen Dienstbarkeiten und Gerechtigkeiten.	Zinsfuß	Steuer	
		Qd.	Qu.	Qd.			Grundsteuer	Umsatzsteuer
Genossenschaft	560		13	12	Länge 10 6 5 Breite 2 5 1			
Genossenschaft	561		15	56	Länge 10 6 5 Breite 2 7 0			
Seite		566						

Genossenschaft

Kartenblatt Nr. 3

Namen des Eigenthümers.	Nummer der Karte.	Höhen Gehalt			Beschreibung des Stückes mit seinen Dienstbarkeiten und Gerechtigkeiten.	Zinsfuß	Steuer	
		Qd.	Qu.	Qd.			Grundsteuer	Umsatzsteuer
Genossenschaft	562		19	75	Länge 11 2 5 Breite 2 2 0			
Genossenschaft	563		25	35	Länge 11 7 5 Breite 2 2 0			
Seite		566						

Statenblatt Nr. 5.

Namen des Eigenthümers.	Nummer der Karte.	Höhen-Maß			Beschreibung des Stückes mit seinen Dienstbarkeiten und Berechtigkeiten.	Dauer der Jahre	Grundabgaben	Steuer	
		Qd.	Re.	St.				Grund.	Capital.
Genossenschaft	564	24	75		<p>Qd. 12 1/2 Re. 19 0 St. 12 1/2 Grundbesitz 1 2 0 Grundbesitz 1 0 0 Grundbesitz 1 1 1</p>				
Genossenschaft	565	25	10		<p>Qd. 12 7 0 Re. 20 0</p>				
Seite		50 15							

Statenblatt Nr. 5.

Namen des Eigenthümers.	Nummer der Karte.	Höhen-Maß			Beschreibung des Stückes mit seinen Dienstbarkeiten und Berechtigkeiten.	Dauer der Jahre	Grundabgaben	Steuer	
		Qd.	Re.	St.				Grund.	Capital.
Genossenschaft	566	26	10		<p>Qd. 12 6 5 Re. 20 0</p>				
Genossenschaft	567	25	27		<p>Qd. 12 2 0 Re. 19 0</p>				
Seite		51 27							

Kartenblatt N. 1

Namen des Eigenthümers.	Nummer der Karte.	Flächen-Gehalt			Beschreibung des Stückes mit seinen Dienstbarkeiten und Gerechtigkeiten.	Taxat in fl. und Grundabgaben	Zinsen	
		Deut.	Quadr.	Lin.			Grund	Capital
Genossenschaft <u>Milchweiser</u>	272	26	61		Länge 14 5 0 Fläche 1 3 0			
Genossenschaft <u>Milchweiser</u>	273	27	13		Länge 15 1 0 Fläche 1 3 0			

Seite

272

Kartenblatt N. 5.

Namen des Eigenthümers.	Nummer der Karte.	Flächen-Gehalt			Beschreibung des Stückes mit seinen Dienstbarkeiten und Gerechtigkeiten.	Taxat in fl. und Grundabgaben	Zinsen	
		Deut.	Quadr.	Lin.			Grund	Capital
Genossenschaft <u>Milchweiser</u>	274	27	72		Länge 15 4 0 Fläche 1 3 0			
Genossenschaft <u>Milchweiser</u>	275	28	88		Länge 15 7 0 Fläche 1 3 0			

Seite

274

Genossenschaft Wittmanns.

Kartenblatt N. 8.

Namen des Eigenthümers.	Kantons- Nr. Karte	Flächen-Inhalt			Beschreibung des Stückes mit allen Dienstbarkeiten und Berechtigkeiten.	Dassel- bestehende Grundabgaben	Steuern	
		Quadrat- Fuß	Quadrat- Ellen	Quadrat- Linien			Grund-	Haus-
Genossenschaft Wittmanns.	576		2560		R. S. L. Länge 1600 Breite 160			
Genossenschaft Wittmanns.	577		2596		Länge 1622 Breite 160			
		Zelle		5153				

Genossenschaft Wittmanns.

Kartenblatt N. 8.

Namen des Eigenthümers.	Kantons- Nr. Karte	Flächen-Inhalt			Beschreibung des Stückes mit allen Dienstbarkeiten und Berechtigkeiten.	Dassel- bestehende Grundabgaben	Steuern	
		Quadrat- Fuß	Quadrat- Ellen	Quadrat- Linien			Grund-	Haus-
Genossenschaft Wittmanns.	578		2620		R. S. L. Länge 1645 Breite 160			
Genossenschaft Wittmanns.	579		2672		Länge 1670 Breite 160			
		Zelle		5201				

Seite 370. Im Saal v. Gernau, wird besetzt:
 wüthlich von dem Saal am 2. und 3. Januar
 abließ von 4. Januar
 fudlich von dem Saal, welches aus dem unbedenklich ist auf das Platz fingen
 fudlich flog liegt im Saal Platz von 1. Januar
 hängt wüthlich in der Höhe an.

Statenblatt N. 2.

Namen des Eigenthümers.	Nummer im Saal.	Stückzahl			Beschreibung des Stückes mit seinen Dienstbarkeiten und Gerechtigkeiten.	Tausch steuer Grundabgaben	Steuer	
		Pfl.	Korn.	Stk.			Grund.	Kapital.
Widmann Philipp Ringler	532	26	17		R. S. L. Feld Laxis 2 60 papp 2 40 1/2 Feld Lenge 2 27 gleisfeld 1 56 2/3 Feld Lenge 2 10 gleisfeld 1 59 1/2 Feld Lenge 2 57 gleisfeld 2 21 1/2 Feld Lenge 2 15 gleisfeld 1 90 langweiliger einm. Holzgarten Gutsstück N. 531			
Philipp Adolph Ringler und die sieben Söhne verstorbenen Joseph von Spitzmaier geborene Ringler	534	4	11		Lenge 2 75 gleisfeld 1 22			

Statenblatt N. 2.

Namen des Eigenthümers.	Nummer im Saal.	Stückzahl			Beschreibung des Stückes mit seinen Dienstbarkeiten und Gerechtigkeiten.	Tausch steuer Grundabgaben	Steuer	
		Pfl.	Korn.	Stk.			Grund.	Kapital.
Widmann Philipp Ringler und die sieben Söhne verstorbenen Joseph von Spitzmaier geborene Ringler	535	12	31		R. S. L. Lenge 4 45 gleisfeld 2 40			
die sieben Söhne verstorbenen Joseph von Spitzmaier geborene Ringler	536	12	31		Lenge 4 25 gleisfeld 2 40			

Statenblatt N. 7

Namen des Eigenthümers.	Nummer der Karte.	Höhen-Orhalt			Beschreibung des Stückes mit allen Dienstbarkeiten und Gerechtigkeiten.	Luzus laufende Grundabgaben	Steuern	
		Fuss.	Roth.	Zoll.			Grund.	Haus.
Johann Philipp Hoff.	587	15	52		1/2 Teil Länge 4 0 0 gleicher 5 9 1 2/3 Teil Länge 2 3 5 gleicher 1 4 9			
Die Johann Carl v. Ostermann Hofmann des Hofen Ludwig von Kiedmannsberg, Haupt zu Kiedmanitz Masowia, geborene Herrin zu seinem Herrn zu Kiedmanitz Im 1860 durch Selbstkauf an Hof Hofmann des Hofen Ludwig von Kiedmannsberg geborene Herrin zu Kiedmanitz	588 <small>alt Karten</small>	26	56		Länge 4 1 5 gleicher 6 4 0 Ländchen gegründet durch Kaufmannschaft zu Kiedmanitz			

Statenblatt N. 8

Namen des Eigenthümers.	Nummer der Karte.	Höhen-Orhalt			Beschreibung des Stückes mit allen Dienstbarkeiten und Gerechtigkeiten.	Luzus laufende Grundabgaben	Steuern	
		Fuss.	Roth.	Zoll.			Grund.	Haus.
Die Johann Carl v. Ostermann auf Kiedmanitz	589 <small>alt Karten</small>	26	56		1/2 Teil Länge 4 6 0 gleicher 1 3 5 2/3 Teil Länge 4 2 5 gleicher 2 7 5			
15 Johann Philipp Hoff, 15 Johann Philipp Hoff mit dessen Hofmannsberg Hofmannschaft zu Kiedmanitz	590	26	55		1/2 Teil Länge 3 6 5 gleicher 4 3 5 2/3 Teil Länge 2 7 0 gleicher 2 5 1			

Starkenblatt Nr. 1.

Namen des Eigenthümers.	Nummer der Karte.	Flächen-Inhalt			Beschreibung des Stückes mit seinen Dienstbarkeiten und Berechtigkeiten.	Darauf lebende Grundabgaben	Steuer	
		Qd.	M.	R.			Gulden	Schilling
H. die Frau v. Gersdorff Gemeindefürsorge	591	20	32	1	1/2 Acker Länge 4 6 5 flachland 2 5 0 1/2 Acker Länge 5 4 0 flachland 2 5 0			
H. die Wittwe v. Gersdorff Gemeindefürsorge, Anna Johanna Johanna Frisch	592	23	56	1	1/2 Acker Länge 5 8 0 flachland 1 7 9 1/2 Acker Länge 5 0 0 flachland 2 7 1			
Zelle		58 11						

Starkenblatt Nr. 1.

Namen des Eigenthümers.	Nummer der Karte.	Flächen-Inhalt			Beschreibung des Stückes mit seinen Dienstbarkeiten und Berechtigkeiten.	Darauf lebende Grundabgaben	Steuer	
		Qd.	M.	R.			Gulden	Schilling
H. die Frau v. Gersdorff Gemeindefürsorge, Maria Anna, Johanna Johanna Frisch v. Gersdorff.	593	20	60	1	1/2 Acker Länge 4 5 0 flachland 2 5 0			
Katharina Elisabeth Frisch v. Gersdorff	594	12	32	1	1/2 Acker Länge 3 5 0 flachland 2 1 2 1/2 Acker Länge 3 2 0 flachland 2 0 0			
Zelle		12 50						

Seite 278. Im Saicu 2^{ten} Gewann, wird bezeugt,
 unbedingtes, von dem Faber, am Gemeinderath,
 nichtig zum Gemeinderath,
 ist, und fidejussorisch, von dem Faber, am Saicu 2^{ten} Gewann,
 bezeugt, was, in der Folge an.

Statenblatt N. 9.

Namen des Eigenthümers.	Nummer des Stück.	Höhen Gehalt			Beschreibung des Stückes mit seinen Dienstbarkeiten und Gerechtigkeiten.	Zusatz Leibzins Grundabgaben	Steuern	
		Weis.	Maaß.	Zell.			Klass.	Capital.
Die Hofmeister Jakob Schärer, Feldmeister, geborene Janner.	597	10	50		Teil Löss 2 2 0 pflanzl. 2 7 0 1/2 Teil Löss 1 7 0 unbedingtes 1 2 0 fidejussorisch 1 2 0 unbedingtes 1 2 0 1/2 Teil Löss 2 5 0 pflanzl. 2 5 0 1/2 Teil Löss 2 5 0 pflanzl. 2 1 7 Löss pflanzl. von Faber im N. 598.			
Die Wittwe des Philipp Jäger, im Saicu, Maria Margareta, geborene Späth, im Saicu, im Saicu, im Saicu, im Saicu, im Saicu, im Saicu, im Saicu.	598	19	58		1/2 Teil Löss 2 8 5 pflanzl. 1 0 0 1/2 Teil Löss 2 5 0 pflanzl. 2 1 0			

Im Saicu 2^{ten} Gewann.

Statenblatt N. 9.

Namen des Eigenthümers.	Nummer des Stück.	Höhen Gehalt			Beschreibung des Stückes mit seinen Dienstbarkeiten und Gerechtigkeiten.	Zusatz Leibzins Grundabgaben	Steuern	
		Weis.	Maaß.	Zell.			Klass.	Capital.
Die Hofmeister Jakob Schärer, im Saicu, im Saicu, im Saicu, im Saicu, im Saicu, im Saicu, im Saicu.	599	20	51		Löss 4 3 0 pflanzl. 1 4 0 Löss pflanzl. von Faber im N. 598.			
Die Hofmeister des Johann Jäger, im Saicu, Maria Margareta, geborene Kuster, von der Kuster, im Saicu, im Saicu, im Saicu, im Saicu, im Saicu, im Saicu, im Saicu, im Saicu.	600	25	46		Löss 6 7 0 pflanzl. 2 5 0			

Statenblatt Nr. 1.

Namen des Eigenthümers.	Nummer der Karte.	Stücker Gehalt			Beschreibung des Stückes mit seinen Dienstarbeiten und Gerechtigkeiten.	Zinsfuß	Steuern	
		Weiz.	Korn.	Zeh.			Grund.	Grund.
								Stück.
Der Johann Baptisten-Gemeinschaft	601	2260			Länge	5 0 0		
		0 89						gleichermaßen
		2271						
Der Johann von der Heiligen-Gemeinschaft	602	2407			Länge	9 0 0		
		0 48						unbeschrieben
		2263			Hühnerhof	2 2 0		
								unbeschrieben

Statenblatt Nr. 2.

Namen des Eigenthümers.	Nummer der Karte.	Stücker Gehalt			Beschreibung des Stückes mit seinen Dienstarbeiten und Gerechtigkeiten.	Zinsfuß	Steuern	
		Weiz.	Korn.	Zeh.			Grund.	Grund.
								Stück.
Einsiedler-Gemeinschaft	603	4851			Länge	9 0 0		
								unbeschrieben
					Hühnerhof	5 0 0		
								unbeschrieben
Einsiedler-Gemeinschaft	604	2505			Länge	10 2 5		
		0 89						gleichermaßen
		2146			Länge	11 0 0		
								unbeschrieben

Lehens Im Seien L. Geman.

Statenblatt N. 2

Table with columns: Namen des Eigenthümers, Nummer der Karte, Flächen Gehalt, Beschreibung des Stückes mit Art Dienstbarkeiten und Gerechtigkeiten, darauf lastende Grundabgaben, Steuern. Includes handwritten entries for various estates and land parcels.

Lehens Im Seien L. Geman.

Statenblatt N. 2

Table with columns: Namen des Eigenthümers, Nummer der Karte, Flächen Gehalt, Beschreibung des Stückes mit Art Dienstbarkeiten und Gerechtigkeiten, darauf lastende Grundabgaben, Steuern. Includes handwritten entries for various estates and land parcels.

James Im Pien L. Hermann.

Statenblatt № 9.

Namen des Eigenthümers.	Nummer der Karte.	Höhen Gehalt			Beschreibung des Stückes mit seinen Dienstarbeiten und Berechtigkeiten.	Taxat letztere Grundabgaben	Steuer				
		Morg.	Quat.	Sq.			Klaffe.	Capital.			
									R.	S.	Z.
Hermann, Heinrichs Erben	609	26	12	Grube							
				Grube					6	4	0
				Grube					4	1	0
				Grube					2	2	0
				Grube	1	1	2				
Hermann, Heinrichs Erben	610	15	62	Grube							
				Grube					5	3	0
				Grube					1	3	7
				Grube					4	1	0
				Grube					4	1	2
				Grube					2	2	2
				Grube	2	9	0				

James Im Pien L. Hermann.

Statenblatt № 9.

Namen des Eigenthümers.	Nummer der Karte.	Höhen Gehalt			Beschreibung des Stückes mit seinen Dienstarbeiten und Berechtigkeiten.	Taxat letztere Grundabgaben	Steuer				
		Morg.	Quat.	Sq.			Klaffe.	Capital.			
									R.	S.	Z.
Hermann, Heinrichs Erben	611	27	11	Grube							
				Grube					3	1	1
				Grube					7	7	3
				Grube					3	3	2
				Grube					3	1	7
				Grube							
				Grube							
				Grube							
Zusammenstellung von L. Hermann											
				Seite 278				22 33			
				" 279				60 61			
				" 280				56 59			
				" 281				72 47			
				" 282				43 01			
				" 283				52 00			
				" 284				51 76			
				" 285				24 21			
								294 01			

verküpflich aus dem Späher auf Gemeinde weid
verküpflich der Gemeindefund aus Gemeinde weid,
Acker aus 5 Jochern, füllich aus dem Späher auf 1 Jochern sind
verküpflich aus dem Späher auf 2 Jochern - Länge verküpflich aus

Statenblatt N. 1.

Namen des Eigenthümers.	Nummer der Karte.	Flächen-Meßung			Beschreibung des Stückes mit seinen Diensthäufigkeiten und Gerechtigkeiten.	Lohn der jährlichen Grundabgaben	Steuern	
		Morg.	Kant.	Qu.			Kant.	Capital
								fl.
Gemeinde Kuffenhausen	610		15 36					
				Länge 2 2 0				
				verküpflich 7 0 0				
				fischweidlich 7 5 0				
				ausgelegene Weide 7 3 3				
				Lage zwischen dem Späher und Waldweid N. 11				
Central-Münchensfund.	611		15 01					
				Länge 4 5 3				
				verküpflich 5 6 0				
				fischweidlich 6 1 0				
				ausgelegene Weide 5 9 3				
Central-Münchensfund.	612		24 98					
				1/2 Teil Länge 2 0 5				
				verküpflich 2 7 4				
				fischweidlich 4 3 4				
				ausgelegene Weide 4 0 5				
				1/2 Teil Länge 2 2 5				
				flachweidlich 2 7 7				

Statenblatt N. 1.

Namen des Eigenthümers.	Nummer der Karte.	Flächen-Meßung			Beschreibung des Stückes mit seinen Diensthäufigkeiten und Gerechtigkeiten.	Lohn der jährlichen Grundabgaben	Steuern	
		Morg.	Kant.	Qu.			Kant.	Capital
								fl.
Central-Münchensfund.	611		15 01					
				Länge 4 5 3				
				verküpflich 5 6 0				
				fischweidlich 6 1 0				
				ausgelegene Weide 5 9 3				
Central-Münchensfund.	615		25 11					
				1/2 Teil Länge 4 3 5				
				flachweidlich 1 0 1				
				1/2 Teil Länge 6 1 5				
				flachweidlich 2 2 4				

Im Namen J. Hermann

Statenblatt Nr. 7

Namen des Eigenthümers.	Nummer der Karte.	Stücken-Gehalt			Beschreibung des Stückes mit seinen Dienstbarkeiten und Gerechtigkeiten.	Tausch laufende Grundabgaben	Zinsen	
		Fl.	Re.	Ql.			Ull.	Capital
Eigentum Rindfleischhandl.	616	25	64	1	Spek. Lauge	1	0	
					weidlich	1	6	
					feldlich	1	9	
					weidlich	2	7	
					Spek. Lauge	10	7	
					Spek.	1	9	
Eigentum Rindfleischhandl.	617	25	75	1	Spek. Lauge	5	0	
					weidlich	0	6	
					Spek. Lauge	5	0	
					weidlich	5	2	
					feldlich	5	6	
					weidlich	5	4	
Seite		258/2						

Im Namen J. Hermann

Statenblatt Nr. 7

Namen des Eigenthümers.	Nummer der Karte.	Stücken-Gehalt			Beschreibung des Stückes mit seinen Dienstbarkeiten und Gerechtigkeiten.	Tausch laufende Grundabgaben	Zinsen	
		Fl.	Re.	Ql.			Ull.	Capital
Eigentum Rindfleischhandl.	618	25	48	1	Lauge	4	0	
					weidlich	5	2	
					feldlich	6	0	
					weidlich	5	7	
					In 1864 durch Kauf an Holzg. J. Hermann, und dessen Ehefrau, Kaufmann geborenen Mann?			
Holzg. J. Hermann, und dessen Ehefrau, Kaufmann geborenen Mann.	619	27	85	1	Spek. Lauge	3	0	
					weidlich	2	4	
					feldlich	3	0	
					weidlich	2	7	
					Spek. Lauge	1	0	
Seite		259						

ausgegeben von Im Leien J. Hermann.

Kartenblatt N. 9.

Namen des Eigenthümers.	Nummer der Karte.	Älteren Gehalt			Beschreibung des Stücks mit seinen Dienstbarkeiten und Gerechtigkeiten.	Darauf laufende Grundabgaben	Steuern		
		Wein	Korn	Zeh.			Grundsteuer	Capital	
								fl.	
Die Gemarkung des Leien J. Hermann.	120	10 69	1 12	11 71	Länge 5 25 Breite 5 1 5 Höhe 5 7 6 Kornmaß 5 5 5				
Die Gemarkung des Leien J. Hermann.	121	16 63	1 51	16 12	Länge 6 3 0 Breite 3 7 7 Höhe 3 6 1 Kornmaß 3 6 4 Länge 3 6 1 Breite 3 6 1 Höhe 3 6 1				
Zeile		1186							

Kartenblatt N. 10.

Namen des Eigenthümers.	Nummer der Karte.	Älteren Gehalt			Beschreibung des Stücks mit seinen Dienstbarkeiten und Gerechtigkeiten.	Darauf laufende Grundabgaben	Steuern		
		Wein	Korn	Zeh.			Grundsteuer	Capital	
								fl.	
Zusammenstellung der Gemarkung des Leien J. Hermann.									
Zeile		1186							

wird bei dem Saizen aus 5^{ten} Saizen,
 auf dem Saizen Weg am linken Saizen,
 südlich dem Saizen aus Weg der Saizen Saizen sind
 und bei dem Saizen Saizen Saizen sind

Statenblatt N. 11

Namen des Eigenthümers.	Nummer des Saizen.	Stückes Inhalt			Beschreibung des Stückes mit seinen Dienstbarkeiten und Gerechtigkeiten.	Zins Leistung Grundabgaben	Steuern	
		Weg	Weg	Weg			Grund	Capital
Die Saizen der Saizen Saizen 622	622	25	10		Länge 3 2 5 wirtlich 3 0 0 südlich 3 0 0 Saizen Saizen 3 7 4 Saizen Saizen N. 11 ^{ter} Saizen N. 622			
Die Saizen der Saizen Saizen Saizen 623	623	24	10		Länge 4 4 2 wirtlich 5 7 0 südlich 5 7 0 Saizen Saizen 5 6 1			
Seite		1996						

Statenblatt N. 10

Namen des Eigenthümers.	Nummer des Saizen.	Stückes Inhalt			Beschreibung des Stückes mit seinen Dienstbarkeiten und Gerechtigkeiten.	Zins Leistung Grundabgaben	Steuern	
		Weg	Weg	Weg			Grund	Capital
Die Saizen der Saizen Saizen Saizen 624	624	10	62		Länge 5 0 5 Saizen Saizen 2 5 0			
Die Saizen der Saizen Saizen Saizen 625	625	10	65		Länge 5 2 0 Saizen Saizen 2 2 1			
Seite		1998						

Statenblatt Nr. 11

Namen des Eigenthümers.	Nummer des Stückes.	Zählens Gehalt			Beschreibung des Stückes mit seinen Dienstbarkeiten und Gerechtigkeiten.	Zusatz Lohnsteuer Grundabgaben	Steuern	
		Wein	Korn	Sonst.			Grundsteuer	Capital
								fl.
Georg Hülzig Kupfer.	676	17	64		Lohnsteuer 5 9 3			
	abgetheilt	17	32		Grundsteuer 2 2 0			
		17	32					
Die Gemein. d. wasser u. becken zueinstehen d. Gemein. d. Hülzig für d. Gemein. d. wasser d. Gemein. d. Gemein. u. d. Gemein.	677	10	621		Lohnsteuer 6 2 0			
	abgetheilt	10	31		Grundsteuer 1 2 3			
		10	31		Lohnsteuer 6 2 0			
					Grundsteuer 0 6 0			

Statenblatt Nr. 11

Namen des Eigenthümers.	Nummer des Stückes.	Zählens Gehalt			Beschreibung des Stückes mit seinen Dienstbarkeiten und Gerechtigkeiten.	Zusatz Lohnsteuer Grundabgaben	Steuern	
		Wein	Korn	Sonst.			Grundsteuer	Capital
								fl.
Die Gemein. d. wasser u. becken zueinstehen für die Gemein.	678	16	56		Lohnsteuer 6 6 0			
	abgetheilt	16	28		Grundsteuer 7 7 0			
		16	28					
Die Gemein. d. wasser u. becken zueinstehen für die Gemein.	679	20	67		Lohnsteuer 5 4 0			
					Grundsteuer 5 4 0			
					Lohnsteuer 5 5 0			
					Grundsteuer 5 4 0			

Statenblatt N. 11.

Namen des Eigenthümers.	Namen der Orte.	Flächen Gehalt			Beschreibung des Stücks mit allen Dienstbarkeiten und Gerechtigkeiten.	Zusatz Lokale Grundabgaben	Steuern	
		Qu.	Reis.	St.			Grund.	Capit.
Die Wittwe des Philipp Jäger auf dem Kalkbrennwerk beim Berg bei Kalkbrennwerk	623	10	0	0	Länge 7 5 5 weitleuf 1 7 0 Friedhof 1 5 0 unvergleichliche 1 6 1			
Die Gasse des Adhans Lipnitz Maria Kalkbrennwerk gemeine Allende und die Gasse beim Kalkbrennwerk mit Kalkbrennwerk	624	15	6	0	Länge 8 7 5 weitleuf 2 2 0 Friedhof 2 8 0 unvergleichliche 2 1 2			

Statenblatt N. 11.

Namen des Eigenthümers.	Namen der Orte.	Flächen Gehalt			Beschreibung des Stücks mit allen Dienstbarkeiten und Gerechtigkeiten.	Zusatz Lokale Grundabgaben	Steuern	
		Qu.	Reis.	St.			Grund.	Capit.
Die Gasse des Philipp Jäger auf dem Kalkbrennwerk beim Berg bei Kalkbrennwerk	625	15	0	0	Länge 9 1 5 weitleuf 2 9 0 Friedhof 2 5 0 unvergleichliche 2 7 6			
Die Gasse des Philipp Jäger auf dem Kalkbrennwerk beim Berg bei Kalkbrennwerk	626	16	9	1	Länge 9 7 5 weitleuf 1 8 0 Friedhof 1 6 0 unvergleichliche 1 7 4			

Grundbesitz der Herren S. Hermann.

Kartenblatt Nr. 11

Namen des Eigenthümers.	Nummer der Karte.	Flächen Inhalt			Beschreibung des Stücks mit seinen Dienstdarkeiten und Gerechtigkeiten.	Summe Lastrate Grundabgaben	Steuer		
		Wein.	Acker.	Gr.			K. S. Z.	Klasse.	Capital A.
Die verwitwete Helene Schickmann Helwig Jakob, Maria Josephine, geborene Meyer.	637	25	45		West. Länge 11 2 5 nördlich 1 5 6 östlich 1 3 6 ungeländereck 1 4 9 West. Länge 11 2 5 Südöstlich 1 0 7				
Die Helene geb. Helwig Friedr. Schickmann, Maria Josep, geborene Schickmann u. u. Schickmann.	638 abgetheilt 6 52 57 23	10	87		Gränge 9 2 5 Hauptweide 2 2 0				
		Seite			56 76				

Grundbesitz der Herren S. Hermann.

Kartenblatt Nr. 11

Namen des Eigenthümers.	Nummer der Karte.	Flächen Inhalt			Beschreibung des Stücks mit seinen Dienstdarkeiten und Gerechtigkeiten.	Summe Lastrate Grundabgaben	Steuer		
		Wein.	Acker.	Gr.			K. S. Z.	Klasse.	Capital A.
Johann Peter Joseph Winter geb. Meyer	639	2	25		Gränge 3 5 0 Hauptweide 1 1 0				
Die Wittwe geb. Helwig auf Bergstr., Maria Helwig, vergeborene Jakob.	640 abgetheilt 6 52 12 70	12	70		Gränge 7 9 5 Hauptweide 1 6 0				
		Seite			61 76				

Statenblatt N. 11.

Namen des Eigenthümers.	Namen der Karte.	Stüben-Gehalt			Beschreibung des Stückes mit seinen Dienstbarkeiten und Gerechtigkeiten.	Zusatz Lafkarte Grundabgaben	Steuern	
		Fuss.	Sch.	Loth.			Klaffe.	Capital.
die Wittwe Joh. Hölzgerin, 645 verw. nach Maria Magdalena, verw. nach Joh. Hölzger die Wittwe Joh. Hölzgerin Gemeinlich		13	62					
				Länge 5 0 5 Breite 2 2 1				
Johann Simon Hölzger 646 die Wittwe seiner verstorb. Wittwe Maria Anna Hölzgerin, Hölzgerin, Jäger.		16	56					
				Länge 4 6 0 Breite 2 6 0				
Zurück			19 18					

Statenblatt N. 10.

Namen des Eigenthümers.	Namen der Karte.	Stüben-Gehalt			Beschreibung des Stückes mit seinen Dienstbarkeiten und Gerechtigkeiten.	Zusatz Lafkarte Grundabgaben	Steuern	
		Fuss.	Sch.	Loth.			Klaffe.	Capital.
Einzelstück von Hölzgerin	647	12	50					
				Länge 4 6 0 Breite 2 6 0 Länge 5 1 9 Breite 2 6 0 liegt zwischen Gemeinlich und Pöhl.				
Zusammenstellung der 5 ^{ten} Gewann.								
				Seite 504		22 69		
				505		27 24		
				506		40 52		
				507		56 46		
				508		51 08		
				509		37 30		
				510		22 00		
				511		29 09		
				512		12 28		
						22 09 27		
Zurück								

Kartenblatt N. 12

Namen des Eigenthümers.	Nummer der Karte.	Flächen-Inhalt			Beschreibung des Stücks mit seinen Diensthaken und Gerechtigkeiten.	Lohn der Grundabgaben	Steuer	
		Morg.	Kath.	Qu.			Grund.	Haus.
<i>Zusammenstellung des Districts Im Fien</i>								
<i>Seite 277 Sr. 1 Hermann</i>		<i>2</i>	<i>10</i>	<i>66</i>				
<i>280 Sr. 2 Hermann</i>		<i>2</i>	<i>09</i>	<i>91</i>				
<i>291 Sr. 3 Hermann</i>		<i>2</i>	<i>54</i>	<i>77</i>				
<i>286 Sr. 4 Hermann</i>		<i>2</i>	<i>01</i>	<i>01</i>				
<i>285 Sr. 5 Hermann</i>		<i>2</i>	<i>08</i>	<i>77</i>				
	<i>Sr.</i>	<i>11</i>	<i>66</i>	<i>91</i>				

Berggarten Hermann, wird bezeugt

niedlich von dem Gutten aus Schmalen Berg Hermann, östlich von einem Litzfeld, südlich von dem Gutten aus Schmalen Berg Hermann, westlich von dem Litzfeld, Berg Hermann, Berg Hermann.

Kartenblatt N. 12

Namen des Eigenthümers.	Nummer der Karte.	Flächen-Inhalt			Beschreibung des Stücks mit seinen Diensthaken und Gerechtigkeiten.	Lohn der Grundabgaben	Steuer	
		Morg.	Kath.	Qu.			Grund.	Haus.
<i>Die Kitten des Schmalen Berg Hermann, östlich von dem Gutten aus Schmalen Berg Hermann, südlich von dem Gutten aus Schmalen Berg Hermann, westlich von dem Gutten aus Schmalen Berg Hermann, Berg Hermann.</i>	<i>648</i>	<i>17</i>	<i>00</i>		<i>Länge 725</i>			
					<i>Flächeninhalt 240</i>			
<i>Die zweite Kitten des Schmalen Berg Hermann, östlich von dem Gutten aus Schmalen Berg Hermann, südlich von dem Gutten aus Schmalen Berg Hermann, westlich von dem Gutten aus Schmalen Berg Hermann, Berg Hermann.</i>	<i>649</i>	<i>12</i>	<i>00</i>		<i>Länge 680</i>			
					<i>Flächeninhalt 190</i>			

Freies Baumgärtchen 1 Gewann.

Kartenblatt Nr. 2.

Namen des Eigenthümers.	Nummer der Karte.	Flächen Inhalt			Beschreibung des Stückes mit seinen Dienstbarkeiten und Rechtigkeiten.	Zusatz in Bezug auf Grundabgaben	Steuern	
		Maaß	Fut.	Qu.			Klassen	Capital
Johann Peter Ciffler und die Johann Johann, Joseph, Lorenz, Johann, Anna Maria, etc. geborene Ciffler.	650		17 1/2		Länge 1 2 5 Breite 2 7 0			
die Johann des Philipp Ciffler, aus Baumgarten 2.	651		22 1/2		Länge 5 8 0 Breite 2 2 5 Tiefe 2 2 1 ausgegraben 2 2 8 2 1/2 Post. Länge 1 9 1 Breite 1 8 0			

Freies Baumgärtchen 1 Gewann.

Kartenblatt Nr. 2.

Namen des Eigenthümers.	Nummer der Karte.	Flächen Inhalt			Beschreibung des Stückes mit seinen Dienstbarkeiten und Rechtigkeiten.	Zusatz in Bezug auf Grundabgaben	Steuern	
		Maaß	Fut.	Qu.			Klassen	Capital
Johann Philipp Ciffler.	652		26 3/4		Länge 2 7 0 Breite 2 6 0 Tiefe 2 6 0 ausgegraben 5 6 0			
Lorenz Johann Ciffler und die Johann Johann, Joseph, Lorenz, Johann, Johann Ciffler, Lette, Magdalena, geborene Ciffler.	653		10 1/2		Länge 1 9 0 Breite 5 2 2 Tiefe 2 4 2 ausgegraben 2 4 2 ausgegraben Länge 1 7 6 Breite 1 7 6			

per den Prüfungsausschuss 2. Gewann

Kartenblatt .12. A.

Namen des Eigenthümers.	Nummer der Karte.	Flächen-Maß			Beschreibung des Stücks mit seinen Dienstbarkeiten und Rechtigkeiten.	Zuletzt lassende Grundabgaben	Steuern	
		Wege	Maß.	Zell.			Grund.	Kapital.
<i>Waldmann Johann Kaspar</i>	660	20	33		<i>Grunder</i> 7 00 <i>wiedlich</i> 2 00 <i>gründlich</i> 2 00 <i>Waldmann 1/2</i> 2 00			
<i>Die Fabrik des Schmid Karl des Schmied.</i>	661	15	96		<i>Grunder</i> 8 10 <i>Grundstück</i> 1 60			

per den Prüfungsausschuss 2. Gewann

Kartenblatt .12. A.

Namen des Eigenthümers.	Nummer der Karte.	Flächen-Maß			Beschreibung des Stücks mit seinen Dienstbarkeiten und Rechtigkeiten.	Zuletzt lassende Grundabgaben	Steuern	
		Wege	Maß.	Zell.			Grund.	Kapital.
<i>Waldmann Johann Kaspar Brennerei.</i>	662	10	00		<i>Grunder</i> 5 60 <i>Grundstück</i> 1 50			
<i>Die Fabrik des Schmid Karl des Schmied.</i>	663	15	96		<i>Grunder</i> 9 10 <i>Grundstück</i> 1 60			

Statenblatt Nr. 1.

Namen des Eigenthümers.	Nummer der Karte.	Zinsen Gehalt			Beschreibung des Stückes mit seinen Diensthäufigkeiten mit Gerechtigkeiten.	Darauf lastende Grundabgaben	Steuern	
		Thlr.	Sch.	Pf.			Grund.	Capital.
Philipp David Engel.	664		11	52	Länge 9 1 0 weidlich 1 2 0 füßlich 1 0 0 ausgespannte 1 2 0			
Johann Christian Engel.	665	10	22	1/2 Pf.	Länge 9 3 0 weidlich 1 7 9 füßlich 0 4 9 ausgespannte 0 4 8 1/2 Pf. Länge 9 3 0 füßlich 0 5 1 1/2 Pf. laut 1 5 1 1/2 Pf. laut 0 5 0 Länge 9 3 0 N. 664, 676 mit demselben Land Grundst.			

Statenblatt Nr. 2.

Namen des Eigenthümers.	Nummer der Karte.	Zinsen Gehalt			Beschreibung des Stückes mit seinen Diensthäufigkeiten mit Gerechtigkeiten.	Darauf lastende Grundabgaben	Steuern	
		Thlr.	Sch.	Pf.			Grund.	Capital.
Die zweite Hälfte der Prunzellen Philipp David Engel geliefert.		10	11	1/2 Pf.	Länge 2 3 0 weidlich 1 1 9 füßlich 2 1 0 ausgespannte 4 2 9 1/2 Pf. laut 4 7 0 weidlich 1 1 0 Länge 9 3 0 N. 664, 676 mit demselben Land Grundst.			
<u>Zusammenstellung der L. Gerann.</u>								
					Teile 411	26 61		
					" 412	18 17		
					" 413	10 63		
					" 414	33 84		
					" 415	26 62		
					" 416	21 85		
					<u>Summe</u>	<u>157 84</u>		

Kartenblatt N^o 2

Namen des Eigenthümers.	Nummer des Kart.	Höhen-Maß			Beschreibung des Stückes mit ihm Dienstbarkeiten und Berechtigkeiten.	Taxat tatsächl. Grundabgaben	Steuer	
		Weig.	Fuss.	Zoll.			Grund.	Capital.
<i>Zusammenstellung des Districts Bierengärten</i>								
<i>Liese 110 J. v. Hermann</i>		<i>1</i>	<i>16</i>	<i>17</i>				
<i>" 117 J. v. Hermann</i>		<i>1</i>	<i>57</i>	<i>81</i>				
		<i>2</i>	<i>69</i>	<i>21</i>				
<i>" 117 J. v. Anden Bierengärten</i>			<i>16</i>	<i>44</i>				
		<i>2</i>	<i>80</i>	<i>75</i>				

Kartenblatt N^o 2

Maxwies sind gelegen

*wird bei dem alten Gassen an der Gasse der Kirchhofs, Berg-
 ipf bei den Fingelle. Die sind d. 116. dieser Gasse
 findet man eine Altkirche, findet die Hoff sind
 wofür man die Gasse hin zu lassen.*

Namen des Eigenthümers.	Nummer des Karte.	Höhen-Maß			Beschreibung des Stückes mit ihm Dienstbarkeiten und Berechtigkeiten.	Taxat tatsächl. Grundabgaben	Steuer	
		Weig.	Fuss.	Zoll.			Grund.	Capital.
<i>Maxwies 117 J. v. Hermann</i>	<i>117</i>	<i>22</i>	<i>16</i>		<i>11</i>	<i>1</i>	<i>5</i>	
<i>" 117 J. v. Hermann 117 J. v. Hermann 117 J. v. Hermann</i>	<i>117</i>	<i>1</i>	<i>57</i>	<i>81</i>	<i>liegt zu lassen ausser Achtung kostenlos sind</i>			
<i>" 117 J. v. Hermann 117 J. v. Hermann 117 J. v. Hermann</i>	<i>117</i>	<i>1</i>	<i>57</i>	<i>81</i>	<i>liegt zu lassen ausser Achtung kostenlos sind</i>			
<i>" 117 J. v. Hermann 117 J. v. Hermann 117 J. v. Hermann</i>	<i>117</i>	<i>1</i>	<i>57</i>	<i>81</i>	<i>liegt zu lassen ausser Achtung kostenlos sind</i>			

Johann Maximilian

Kartenblatt N. 1

Namen des Eigenthümers.	Nummer No. Kart.	Flächen Inhalt			Beschreibung des Stückes mit sonst Dienstbarkeiten oder Berechtigkeiten.	Taxat lastende Grundabgaben	Steuer	
		Morg.	Kass.	Qu.			Ums.	Kapital
Die Johann des Jullian Mayl von Kaffhaus.	669 abgetheilt	17,55 1,20						
		17,76		Länge 10 5 0 Breite 1 2 0				
Die Johann des Johann Hilferr, Carl, Christoph Mayl, Alena, geb. von Kaffhaus von Kaffhaus.	670 abgetheilt	28,90 2,66						
		28,57		Länge 10 1 5 Breite 1 2 0				
Seite		1592						

Johann Maximilian

Kartenblatt N. 1

Namen des Eigenthümers.	Nummer No. Kart.	Flächen Inhalt			Beschreibung des Stückes mit sonst Dienstbarkeiten oder Berechtigkeiten.	Taxat lastende Grundabgaben	Steuer	
		Morg.	Kass.	Qu.			Ums.	Kapital
Johann Maximilian von Kaffhaus.	671 abgetheilt	16,24 1,20						
		16,44		Länge 10 3 0 Breite 1 2 0				
Johann Maximilian von Kaffhaus.	672 abgetheilt	12,63 1,20						
		12,75		Länge 10 6 5 Breite 1 1 0				
Seite		1593						

James Maximilian

Statenblatt Nr. 1

Namen des Eigenthümers.	Nummer der Karte.	Höhen Gehalt			Beschreibung des Stücks mit seinen Dienstbarkeiten und Berechtigkeiten.	Länge in R. S. Z.	Breite in R. S. Z.	Zinsfuß	Grundabgaben	Steuern	
		Step.	Woh.	St.						Grund.	Capital.
Joseph Maximilian von der Schenkung.	673	17 36			Länge 12 4 0						
		16 41			Größe 1 4 0						
Joseph Maximilian von der Schenkung.	674	30 00			Länge 10 0 0						
		29 25			Größe 2 5 0						
Joseph Maximilian von der Schenkung. seinem Bruder Joseph von der Schenkung geborenen Maximilian von der Schenkung von der Schenkung.											
Zeitr											
1819											

James Maximilian

Statenblatt Nr. 2

Namen des Eigenthümers.	Nummer der Karte.	Höhen Gehalt			Beschreibung des Stücks mit seinen Dienstbarkeiten und Berechtigkeiten.	Länge in R. S. Z.	Breite in R. S. Z.	Zinsfuß	Grundabgaben	Steuern	
		Step.	Woh.	St.						Grund.	Capital.
Joseph Maximilian von der Schenkung.	675	12 36			Länge 11 0 0						
		11 41			Größe 1 1 0						
Joseph Maximilian von der Schenkung. geborenen Maximilian von der Schenkung von der Schenkung.	676	13 04			Länge 11 4 0						
		11 30			Größe 1 0 0						
Zeitr											
1819											

Gemeine Maxwies

Statenblatt Nr. 1.

Namen des Eigenthümers.	Nummer des Bauz.	Zölle und Schenkung			Beschreibung des Stückes mit seinen Dienstbarkeiten und Gerechtigkeiten.	Zins oder Grundabgaben	Steuer	
		Wein	Brot	Zeh.			U. S. Z.	U. S. Z.
Der Wittwe des Georg Fischer, Gemeinde, Anna Geisler, geb. u. d. Witt. von Maria Kaufmann.	677 <i>abgaben</i>	10	26		Länge 110 5 flächhaft 1 0 0			
Wittwe Anna, von Kaufmann.	678 <i>abgaben</i>	10	91		Länge 109 0 flächhaft 1 0 0			

Seite

1258

Gemeine Maxwies

Statenblatt Nr. 2.

Namen des Eigenthümers.	Nummer des Bauz.	Zölle und Schenkung			Beschreibung des Stückes mit seinen Dienstbarkeiten und Gerechtigkeiten.	Zins oder Grundabgaben	Steuer		
		Wein	Brot	Zeh.			U. S. Z.	U. S. Z.	
									U. S. Z.
Evangelischer Pfarrhof	679 <i>abgaben</i>	13	11		Länge 110 5 flächhaft 1 0 0 flächhaft 2 2 9 flächhaft 2 6 3 Länge gezeichnet N. 678, 679 insd. N. 710				
Zusammenstellung der Maxwies.									
					Seite 419		52 66		
					420		48 91		
					421		57 35		
					422		46 17		
					423		36 07		
					424		52 31		
					425		57 26		
					<i>Σ</i>		<i>Σ</i> 257 18		

Seite

Ausammenstellung des 1^{ten} Bandes.

Statenblatt N^o.

Namen des Eigenthümers.	Nummer der Karte.	Zahlen-Betrag			Beschreibung des Stückes mit seinen Dienstbarkeiten und Gerechtigkeiten.	Zins			Steuern	
		Thal.	Sch.	Gr.		Laufende Grundabgaben	Grundsteuer	Grund	Capital	
					R.	S.	Z.			
<i>Namen der Districte</i>										
65 Ortschaften, Hofstadt		16	69	17						
75 Ausgärten		1	20	77						
108 Haushalt		4	61	82						
125 Ackerwiese (Ortschaft)		2	42	31						
132 Weid		1	72	88						
174 Weid		5	29	21						
188 Untermiese (Ortschaft)		1	96	66						
240 Untermiese		26	74	39						
254 Weid		6	62	16						
268 Weid		7	00	40						
289 Weid		7	02	45						
276 Weid		7	62	39						
246 Weid		10	50	08						
269 Weid		11	92	21						
406 Weid		14	66	21						
418 Weid		2	30	75						
425 Weid		2	50	68						
Summa des 1 ^{ten} Bandes.			141	75	65					

Aufgestellt im Monat 18^{ten} dinst
Verordn.
Bezirksverwalter zu Massau.

Statenblatt N^o.

Namen des Eigenthümers.	Nummer der Karte.	Zahlen-Betrag			Beschreibung des Stückes mit seinen Dienstbarkeiten und Gerechtigkeiten.	Zins			Steuern	
		Thal.	Sch.	Gr.		Laufende Grundabgaben	Grundsteuer	Grund	Capital	
					R.	S.	Z.			